



УКРАЇНА

ПРИВАТНЕ ПІДПРИЄМСТВО
«РОМТЕХ ПРОЕКТ»

Юридична адреса : 82013 , с.Міженець, Старосамбірський район, Львівської області
Фактична адреса : 82400, м.Стрий, вул. Дрогобицька, 11а
тел.+380667379800, ЄДРПОУ 34742004, р/р UA423253210000026002053823709 в ПАТ КБ«Приватбанк»,
МФО 325321

Шифр: 25-12-23

Замовник: Виконавчий комітет
Городоцької міської ради

Детальний план території щодо зміни цільового призначення земельної ділянки приватної власності гр. Братусь Андрія Львовича (кадастровий номер :4620980800:06:000:0003 площа 2,4887 га, цільове призначення «для ведення товарного сільськогосподарського виробництва») для будівництва та обслуговування адміністративних будинків, офісних будівель компаній, які займаються підприємницькою діяльністю, пов'язаною з отриманням прибутку в межах Городоцької територіальної громади (за межами с. Бартатів).

Директор

архітектор



Шишко Р.М.

Францкевич О.Й.

м. Стрий – 2023



МІНІСТЕРСТВО РЕГІОНАЛЬНОГО РОЗВИТКУ, БУДІВНИЦТВА
ТА ЖИТЛОВО-КОМУНАЛЬНОГО ГОСПОДАРСТВА УКРАЇНИ
АТЕСТАЦІЙНА АРХІТЕКТУРНО-БУДІВЕЛЬНА КОМІСІЯ

Серія АА

№ 002305

КВАЛІФІКАЦІЙНИЙ СЕРТИФІКАТ
відповідального виконавця окремих видів робіт (послуг),
пов'язаних із створенням об'єкта архітектури

архітектор

(найменування професії)

Виданий про те, що Францкевич Олег Йосифович

(прізвище, ім'я, по батькові)

пройшов(ла) професійну атестацію, що підтверджує його (її) відповідність кваліфікаційним вимогам у сфері діяльності, пов'язаної із створенням об'єктів архітектури, професійну спеціалізацію, необхідний рівень кваліфікації і знань.

Категорія: архітектор

Кваліфікаційний сертифікат видано згідно з рішенням Атестаційної архітектурно-будівельної комісії (далі - Комісія) від _____ № _____

(рішенням відповідної _____ секції Комісії

від _____ 30.03.2015 № 3-15 _____, затвердженням президією

Комісії _____ 31.03.2015 № 38-А _____).

Зареєстрований у реєстрі атестованих осіб _____ 31 березня 20 15 року

за № 2305 _____.

Роботи (послуги), пов'язані із створенням об'єктів архітектури, спроможність виконання яких визначено кваліфікаційним сертифікатом: _____

Розроблення містобудівної документації

Дата видачі _____ 06 квітня 20 15 року

Голова (заступник голови) Атестаційної
комісії _____



Чижевський Олександр Павлович

(підпис)

(прізвище, ім'я, по батькові)

Проект розроблено відповідно до чинних норм, правил та стандартів.

Головний архітектор проекту

кваліфікаційний
сертифікат архітектора
серія АА № 002305



О.Й.Францкевич

Вихідні дані

ВИТЯГ

з Державного реєстру речових прав

Індексний номер витягу: 345574943
Дата, час формування: 07.09.2023 08:56:35
Витяг сформовано: Галушка Мар'яна Степанівна, Городоцька міська рада Львівської області, Львівська обл.
Підстава формування витягу: заява з реєстраційним номером: 56901811, дата і час реєстрації заяви: 04.09.2023 14:53:41, заявник: Братусь Андрій Львович

Актуальна інформація про об'єкт речових прав


Реєстраційний номер об'єкта нерухомого майна: 2792582146209
Тип об'єкта: земельна ділянка
Кадастровий номер: 4620980800:06:000:0003
Опис об'єкта: Площа (га): 2.4887

Актуальна інформація про речове право

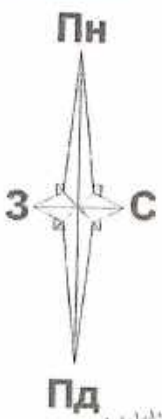
Номер відомостей про речове право: 51535193
Тип речового права: право власності
Дата, час державної реєстрації: 04.09.2023 14:53:41
Державний реєстратор: Галушка Мар'яна Степанівна, Городоцька міська рада Львівської області, Львівська обл.
Підстава внесення запису: Рішення про державну реєстрацію прав та їх обтяжень, індексний номер: 69183199 від 07.09.2023 08:53:52, Галушка Мар'яна Степанівна, Городоцька міська рада Львівської області, Львівська обл.
Документи, подані для державної реєстрації: державний акт на право власності на земельну ділянку, серія та номер: ЯБ №125405, видалий 14.10.2004, видавник: Городоцький районний відділ земельних ресурсів
Розмір частки: 1/1
Власники: Братусь Андрій Львович, реєстраційний номер облікової картки платника податків: 1878115274, країна громадянства: Україна

Витяг сформував: Галушка М.С.

Підпис:


M.S.





М-11 (Львів - Шегиня) вуличне освітлення

кабель "Укртелеком"

4620980800:06:000:0100

4620980800:06:000:0092

4620980800:06:000:0093

4620980800:06:000:0094

4620980800:06:000:0095

4620980800:06:000:0004

4620980800:06:000:0005

4620980800:06:000:0003 2,4887

4620980800:06:000:0000

4620980800:06:000:0001

пожежна водойма

4620980800:06:000:0078

КН

КН

ПрАТ "Львівенерго" Західний РЕМ ПОГОДЖЕНО Начальник ДЕМ-1/14 Довідковий лист № 20-р.

Мережі в'язки "ПОГОДЖЕНО" 4620980800:06:000:0000 МРЕЖ ЗВ'ЯЗКУ НВП ТЗОВ "СТЕЛІТ" Земляні роботи проводити в присутності представника експлуатаційної організації "ІІ" Львівське 2023р. Мешковий інженер Іван Машинський Д.С. посіда підпис тел. 0322407416

Мережі в'язки! ТОВ "Курорт" адреса: м. Львів вул. Тимошецька 3 п. 099-532-06-62 12.10.2023

НАВНІСТЬ КАБЕЛІВ ЗВ'ЯЗКУ Львівська філія ПАТ «Укртелеком» Роботи здійснює погодити додатково! № 10 2023 р. м. Львів (Вовк В.В.) тел. 09114612

Мережі в'язки присутні при інсталяції



Мережі нанесено ДМР № 313/8 м. Пудомити ел. механік [signature] / Лопков М.

Топографо-геодезична зйомка	Масштаб	Лист	Листів
Виконано: 22 вересня 2023 року	1 : 2000	1	1
ФОП "Кульчицький Богдан Весільович" Львів - 2023 р.			



УКРАЇНА
ГОРОДОЦЬКА МІСЬКА РАДА
ЛЬВІВСЬКОЇ ОБЛАСТІ
35 СЕСІЯ ВОСЬМОГО СКЛИКАННЯ
РІШЕННЯ № 23/35-6363

21 вересня 2023 року

м. Городок

Про надання дозволу на розроблення детального плану території щодо зміни цільового призначення земельної ділянки приватної власності гр.Братусь Андрія Львовича для будівництва та обслуговування адміністративних будинків, офісних будівель компаній, які займаються підприємницькою діяльністю, пов'язаною з отриманням прибутку в межах Городоцької територіальної громади (за межами с.Бартатів)

Розглянувши заяву гр.Братусь А.Л. про надання дозволу на розроблення детального плану території, з метою визначення планувальної організації і розвитку частини території Городоцької територіальної громади Львівської області, керуючись Постановою Кабінету Міністрів України від 01.09.2021р. №926 «Про затвердження Порядку розроблення, оновлення, внесення змін та затвердження містобудівної документації», Земельним кодексом України, Законами України «Про регулювання містобудівної діяльності», «Про землеустрій», «Про місцеве самоврядування в Україні», враховуючи пропозиції постійної депутатської комісії з питань земельних ресурсів, АПК, містобудування, охорони довкілля, міська рада

ВИРІШИЛА:

1. Надати дозвіл на розроблення детального плану території щодо зміни цільового призначення земельної ділянки приватної власності гр.Братусь Андрія Львовича (кадастровий номер: 4620980800:06:000:0003, площа: 2.4887 га, цільове призначення: «для ведення товарного сільськогосподарського виробництва») для будівництва та обслуговування адміністративних будинків, офісних будівель компаній, які займаються підприємницькою діяльністю, пов'язаною з отриманням прибутку в межах Городоцької територіальної громади (за межами с.Бартатів).
2. Звернутись до суб'єкта господарювання, що є виконавцем робіт із розроблення містобудівної документації згідно з законом, за виготовленням детального плану території.
3. Розроблену містобудівну документацію подати на затвердження сесією міської ради.
4. Фінансування робіт по розробленню детального плану території здійснити за рахунок коштів заявника.
5. Контроль за виконанням рішення покласти на відділ містобудування та архітектури, відділ земельних відносин міської ради та постійну депутатську комісію з питань земельних ресурсів, АПК, містобудування, охорони довкілля (гол.Н.Кульчицький)

Міський голова



Володимир РЕМЕНЯК

«ПОГОДЖЕНО»
ПП «Ромтех-проект»

Керівник _____ Роман Шишко

(підпис)

« 17 » 10 2023р.



«ЗАТВЕРДЖЕНО»

Голова Городоцької міської Ради

Володимир Ременяк

(підпис, замовника)

« 17 » 10 2023 р.



«ПОГОДЖЕНО»

(Керівник уповноваженого органу з
питань містобудування та архітектури)

Вероніка Клок

« 17 » 10 2023р.



ЗАВДАННЯ

на розроблення детального плану території щодо зміни цільового призначення земельної ділянки приватної власності гр.Братусь Андрія Львовича (кадастровий номер 4620980800:06:000 0003, площа: 2.4887 га, цільове призначення- «для ведення товарного сільськогосподарського виробництва») для будівництва та обслуговування адміністративних будинків, офісних будівель компаній, які займаються підприємницькою діяльністю, пов'язанок з отриманням прибутку в межах Городоцької територіальної громади (за межами с.Бартатів).

	Складова завдання	Зміст
1	Підстава для проектування	Рішення Городоцької Міської ради Львівської області 35 сесії восьмого скликання рішення №23/35-6363
2	Замовник розроблення детального плану	Виконавчий комітет Городоцької міської ради
3	Розробник детального плану	ПП «Ромтех-проект»
4	Строк виконання детального плану	Згідно з календарним планом договору на проектні роботи. Терміни розробки ДПТ коригуються в залежності від режиму фінансування роботи з боку замовника.
5	Кількість та зміст окремих етапів виконання роботи	Роботи виконуються одним етапом
6	Строк першого та розрахункового етапів	Перший етап – 2-3 років, розрахунковий етап - 3 роки.
7	Мета розроблення детального плану	Уточнення у більш крупному масштабі меж та цільове призначення території 1) забезпечення комплексності забудови території; 2) деталізації планувальної структури території, просторової композиції, параметрів забудови та ландшафтної організації частини території міста; 3) уточнення червоних, жовтих, блакитних, зелених ліній та ліній регулювання забудови, меж зон охорони пам'яток культурної спадщини; 4) уточнення меж всіх обмежень у використанні земель згідно із законодавством, державними будівельними нормами, санітарно-гігієнічними нормами, спеціальною документацією; 5) визначення параметрів забудови окремих земельних ділянок;

		<p>6) визначення містобудівних умов та обмежень;</p> <p>7) визначення розподілу територій згідно з будівельними нормами відповідно до встановленого генеральним планом населеного пункту функціонального призначення, режиму та параметрів забудови території;</p> <p>8) визначення потреб у підприємствах та установах обслуговування, аварійно-рятувальних підрозділах, фонді захисних споруд цивільного захисту, місць їх розташування;</p> <p>10) створення належних умов охорони і використання об'єктів культурної спадщини та природоохоронних територій та об'єктів, інших об'єктів, що підлягають охороні відповідно до законодавства;</p> <p>11) визначення напрямів, черговості та обсягів подальшої діяльності щодо:</p> <p>попереднього проведення інженерної підготовки та інженерного забезпечення території;</p> <p>створення транспортної інфраструктури, організації транспортного і пішохідного руху, розміщення місць паркування транспортних засобів;</p> <p>охорони та поліпшення стану навколишнього природного середовища, забезпечення екологічної безпеки;</p> <p>комплексного благоустрою та озеленення;</p> <p>використання підземного простору та створення фонду захисних споруд цивільного захисту;</p>
8	Графічні матеріали із зазначенням масштабу	<ul style="list-style-type: none"> - Схема розташування території ДПТ в планувальній структурі населеного пункту М 1:5000 - План існуючого використання території М 1:10000 - Опорний план М 1:1000 - Схема планувальних обмежень М 1:1000 - Проектний план М 1:1000 - План червоних ліній. М 1:1000 - Схема організації руху транспорту та пішоходів М 1:2000 - Схема інженерної підготовки території та вертикального планування. М 1:1000. - Схема інженерних мереж і споруд та використання підземного простору. М 1:1000 - Креслення поперечних профілів вулиць М 1:200.
9	Склад текстових матеріалів	<p>Перелік матеріалів детального плану території (склад проекту)</p> <ul style="list-style-type: none"> - Стислий опис природних, соціально-економічних і містобудівних умов. - Стисла історична довідка (за потреби). - Оцінка існуючої ситуації - стан навколишнього середовища; - використання території; - характеристика будівель (за видами, поверховістю, технічним станом); - характеристика об'єктів культурної спадщини, земель історико-культурної спадщини; - характеристика інженерного обладнання; - характеристика транспорту; - характеристика озеленення і благоустрою; - характеристика планувальних обмежень; - 5. Розподіл території за функціональним використанням,

		<ul style="list-style-type: none"> - розміщення забудови на вільних територіях та за рахунок і реконструкції, структура забудови яка пропонується I (поверховість, щільність). - Характеристика видів використання території (житлова, виробнича, рекреаційна; курортна, оздоровча, природоохоронна, тощо). - Пропозиції щодо встановлення режиму забудови територій, передбачених для перспективної містобудівної діяльності.. - Переважні, супутні і допустимі види використання території, містобудівні умови та обмеження (уточнення). - Основні принципи планувально-просторової організації території. - Технологічні процеси та види діяльності об'єктів виробничого та промислово-складського призначення. - Система обслуговування населення, розміщення основних об'єктів обслуговування. - Вулично-дорожня мережа, транспортне обслуговування, організація руху транспорту і пішоходів та велосипедних доріжок, розміщення гаражів і автостоянок. - Інженерне забезпечення, розміщення інженерних мереж, споруд. - інженерна підготовка та інженерний захист території, використання підземного простору. - Комплексний благоустрій та озеленення території. - Охорона навколишнього природного середовища. - Заходи щодо реалізації детального плану на етап від 2 до 3 років. - Перелік вихідних даних. - Техніко-економічні показники. - Матеріали проведених досліджень та проектних робіт, виконаних спеціалізованими організаціями (за наявності).
10	Перелік основних техніко-економічних показників	<p>Згідно постанови Кабінету Міністрів України №926 від 01.09.2021р. «Про затвердження Порядку розроблення, оновлення, внесення змін та затвердження містобудівної документації» та ДБН Б.1.1-14:2012 «Склад та зміст детального плану території»</p> <p>Площа ділянки, на яку розробляється детальний план території:: ділянка - 2.4887 га. кадастровий № 4620980800:06:000 0003</p>
11	Особливі вимоги до забудови, інженерного обладнання, організації транспорту, пішоходів	Креслення поперечних профілів вулиць - червоні лінії, лінії регулювання забудови, проїздна частина, тротуари, вело доріжки, існуючі зелені насадження
12	Вимоги до використання геоінформаційних технологій при розробленні окремих розділів схеми планування та їх тиражуванні	<p>При розробленні ДПТ виконувати документацію у цифровій формі із застосування технологій САПР сумісних з основними ГІС - системами для майбутньої передачі матеріалів в містобудівний кадастр.</p> <p>Забезпечити розшарування інформації по окремих шарах Для містобудівного кадастру. Шарами повинна бути виділена інформація щодо меж забудови, транспортної інфраструктури та червоних ліній, інженерних мереж.</p>
13	Перелік вихідних даних для розроблення детального плану, що надаються	<ul style="list-style-type: none"> - Рішення Городоцької міської ради № 23/35-6363 від 21.09.2023 року. Завдання на проектування.

	замовником, у т.ч. топогеодезична основа	- Геодезичне знімання М 1:500.
14	Необхідність попереднього розгляду замовником детального плану	Не вимагається
15	Вимоги щодо забезпечення державних інтересів	Врахування вимог генерального плану населеного пункту.
16	Вимоги з цивільної оборони (за окремим завданням)	Відповідно до п.5.14 ДБН Б.1.1-5:2007 (ч.2) схема (розділ) інженерно-технічних заходів цивільного захисту (цивільної оборони) –розробляється
17	Перелік додаткових розділів та графічних матеріалів (із зазначенням масштабу), додаткові вимоги до змісту	Відповідно до ч.4 статті 2 Закону України «Про регулювання містобудівної діяльності» та Закону України «Про стратегічну екологічну оцінку» - розділ «Охорона навколишнього середовища»
18	Перелік та кількість додаткових примірників графічних та текстових матеріалів, форма їх представлення	Не потребує
19	Формат представлення для матеріалів, які передаються на магнітних носіях	Згідно з постановою Кабінету Міністрів України від 9 червня 2021 р. № 632 «Про визначення формату електронних документів комплексного плану просторового розвитку території територіальної громади, генерального плану населеного пункту, детального плану території»
20	Основні вимоги до програмного забезпечення, в тому числі геоінформаційних систем та технологій	Програмне забезпечення повинно забезпечувати можливість конвертації в універсальні обмінні формати цифрових даних (DXF) для подальшої сумісності і використання в системах ГІС та САПР.
21	Додаткові вимоги	На всіх кресленнях детального плану території зображуються частини територій, прилеглих до тієї, що планується завширшки не менше ніж 50 м з існуючою та проектною

ГАП

Інженер – землепорядник



(Відпис прізвище/ім'я)

Францкевич О.І.



(Відпис прізвище/ім'я)

Войналович І.В.

Стратегія просторового розвитку території.

Проект детального плану території земельної ділянки за межами населеного пункту с.Бартатів, Городоцького р-ну, Львівської області передбачає зміну цільового призначення земельної ділянки із «для ведення товарного сільськогосподарського виробництва» на «будівництво та обслуговування адміністративних будинків, офісних будівель компаній, які займаються підприємницькою діяльністю, пов'язаною з отриманням прибутку в межах Городоцької територіальної громади». Він розроблений на замовлення Городоцької міської ради у відповідності з ДБН Б.1.1-14:2021 «Склад та зміст містобудівної документації на місцевому рівні», ДБН Б.2.2-12:2019 «Планування і забудова територій», ДСП-173 «Санітарні правила планування та забудови населених пунктів» та Закону України № 3038-VI від 17.02.2011р. «Про регулювання містобудівної діяльності».

Підставою для розроблення детального плану території є:

Рішення Городоцької Міської ради Львівської області 35 сесії восьмого скликання №23/35-6363 від 21.09.2023р. «Про надання дозволу на виготовлення проекту детального плану території щодо зміни цільового призначення земельної ділянки приватної власності гр. Братусь Андрія Львовича (кадастровий номер 4620980800:06:000:0003, площа: 2.4887 га, цільове призначення- «для ведення товарного сільськогосподарського виробництва», яка розташована за межами населеного пункту Бартатів, Львівського району, Львівської області

Метою розроблення детального плану території є:

- 1) визначення можливості зміни цільового призначення земельної ділянки, для проведення містобудівних розрахунків у разі інвестиційних намірів її подальшого освоєння;
- 2) забезпечення комплексності забудови території;
- 3) деталізації планувальної структури території, просторової композиції, параметрів забудови та ландшафтної організації частини території міста;
- 4) уточнення червоних, жовтих, блакитних, зелених ліній та ліній регулювання забудови, меж зон охорони пам'яток культурної спадщини;
- 5) уточнення меж всіх обмежень у використанні земель згідно із законодавством, державними будівельними нормами, санітарно-гігієнічними нормами, спеціальною документацією;
- 6) визначення параметрів забудови окремих земельних ділянок;

- 7) визначення містобудівних умов та обмежень;
- 8) визначення розподілу територій згідно з будівельними нормами відповідно до встановленого генеральним планом населеного пункту функціонального призначення, режиму та параметрів забудови території;
- 9) визначення потреб у підприємствах та установах обслуговування, аварійно-рятувальних підрозділах, фонді захисних споруд цивільного захисту, місць їх розташування;
- 10) визначення напрямів, черговості та обсягів подальшої діяльності щодо:
 - 11) попереднього проведення інженерної підготовки та інженерного забезпечення території;
 - 12) створення транспортної інфраструктури, організації транспортного і пішохідного руху, розміщення місць паркування транспортних засобів;
 - 13) охорони та поліпшення стану навколишнього природного середовища, забезпечення екологічної безпеки;
 - 14) комплексного благоустрою та озеленення;
 - 15) використання підземного простору та створення фонду захисних споруд цивільного захисту;

При розробці детального плану території враховано:

- генеральний план с.Бартатів
- схема планування території Львівської області;
- проект районної планівки Городоцького району Львівської області;
- завдання на розроблення детального плану території;
- матеріали топографічного знімання території з нанесеними існуючими інженерними мережами;
- проектні пропозиції планування та забудови території.

В проекті опрацьовано планувальне рішення використання та забудови території, орієнтовною площею 2,4887 га.

В межах даної території опрацювання передбачається провести зміну цільового призначення земельної ділянки що перебуває у приватної власності кад. №4620980800:06:000:0003 із земель сільськогосподарського призначення /Код КВЦПЗ/ -01.01. в землі житлової та громадської забудови /Код КВЦПЗ/ -03.10. для будівництва та обслуговування адміністративних будинків, офісних будівель компаній, які займаються підприємницькою діяльністю пов'язаною з отриманням прибутку в межах Городоцької територіальної громади з приведенням до нормативних показників санітарно-захисних смуг, охоронних зон.

СКЛАД ПРОЕКТУ

1. ВИХІДНІ ДАНІ

2. ПОЯСНЮВАЛЬНА ЗАПИСКА

№	Найменування	Примітки
	Стратегія просторового розвитку території	
ЧАСТИНА I Комплексна оцінка території		
1	Просторово-планувальна організація території	
2	Землеустрій та землекористування	
3	Природоохоронні та ландшафтно-рекреаційні території	
4	Обмеження у використанні земельних ділянок	
5	Забудова територій та господарська діяльність	
6	Обслуговування населення	
7	Транспортна мобільність та інфраструктура	
8	Інженерне забезпечення території, трубопровідний транспорт та телекомунікації	
9	Інженерна підготовка та благоустрій території	
ЧАСТИНА II Модель розвитку території детального планування у довгостроковій перспективі		
ЧАСТИНА III Обґрунтування проектних рішень		
10	Просторово-планувальна організація території	
11	Природоохоронні та ландшафтно-рекреаційні території	
12	Обмеження у використанні земельних ділянок	
13	Функціональне зонування території детального планування	
14	Забудова територій та господарська діяльність	
15	Обслуговування населення	
16	Транспортна мобільність та інфраструктура	
17	Інженерне забезпечення території, трубопровідний транспорт та телекомунікації	
18	Інженерна підготовка та благоустрій території	
19	Землеустрій та землекористування	

20	План реалізації містобудівної документації	
21	Стратегічно-екологічна оцінка	
22	Основні проектні показники детального плану території /проектних рішень/	

3. ГРАФІЧНІ МАТЕРІАЛИ

№	Найменування	Масштаб
1	Схема розташування території в системі планувальної структури населеного пункту с.Бартатів	М 1:5000
2	Схема сучасного використання території та схема існуючих обмежень у використанні земель	М 1:2000
3	Проектний план та схема проектних обмежень у використанні земель поєднаний з планом функціонального зонування території	М 1:2000
4	План функціонального зонування території	М 1:2000
5	Схема транспортної мобільності та інфраструктури. Креслення поперечних профілів вулиць	М 1:2000 М 1:200
6	Схема інженерної підготовки, благоустрою території та вертикального планування	М 1:2000
7	Схема інженерного забезпечення території	М 1:2000
ЗЕМЛЕВПОРЯДНА ЧАСТИНА		
8	План сучасного використання земель за формою власності із зазначенням категорій та виду цільового призначення, з урахуванням наявних обмежень та обтяжень	М 1 :2000
9	План земельних ділянок, сформованих за результатами розроблення детального плану, відомості про які підлягають внесенню до Державного земельного кадастру	М 1 :2000
10	План земельних ділянок, право власності на які посвідчено до 2004 року та відомості про які не внесено до Державного земельного кадастр	М 1 :2000
11	План обмежень у використанні земель, відомості про які підлягають внесенню до Державного земельного кадастру на підставі розробленої містобудівної документації	М 1 :2000

ПОЯСНЮВАЛЬНА ЗАПИСКА

						ДПТ	арк.
зм.	кільк.	арк.	№ док.	підп.	дата		

• детальним планом території передбачено проведення зміни цільового призначення земельної ділянки що буде здійснено формуванням документації із землеустрою – за окремою угодою;

• матеріали кадастрової зйомки - виконуються після затвердження ДПТ.

20. План реалізації містобудівної документації

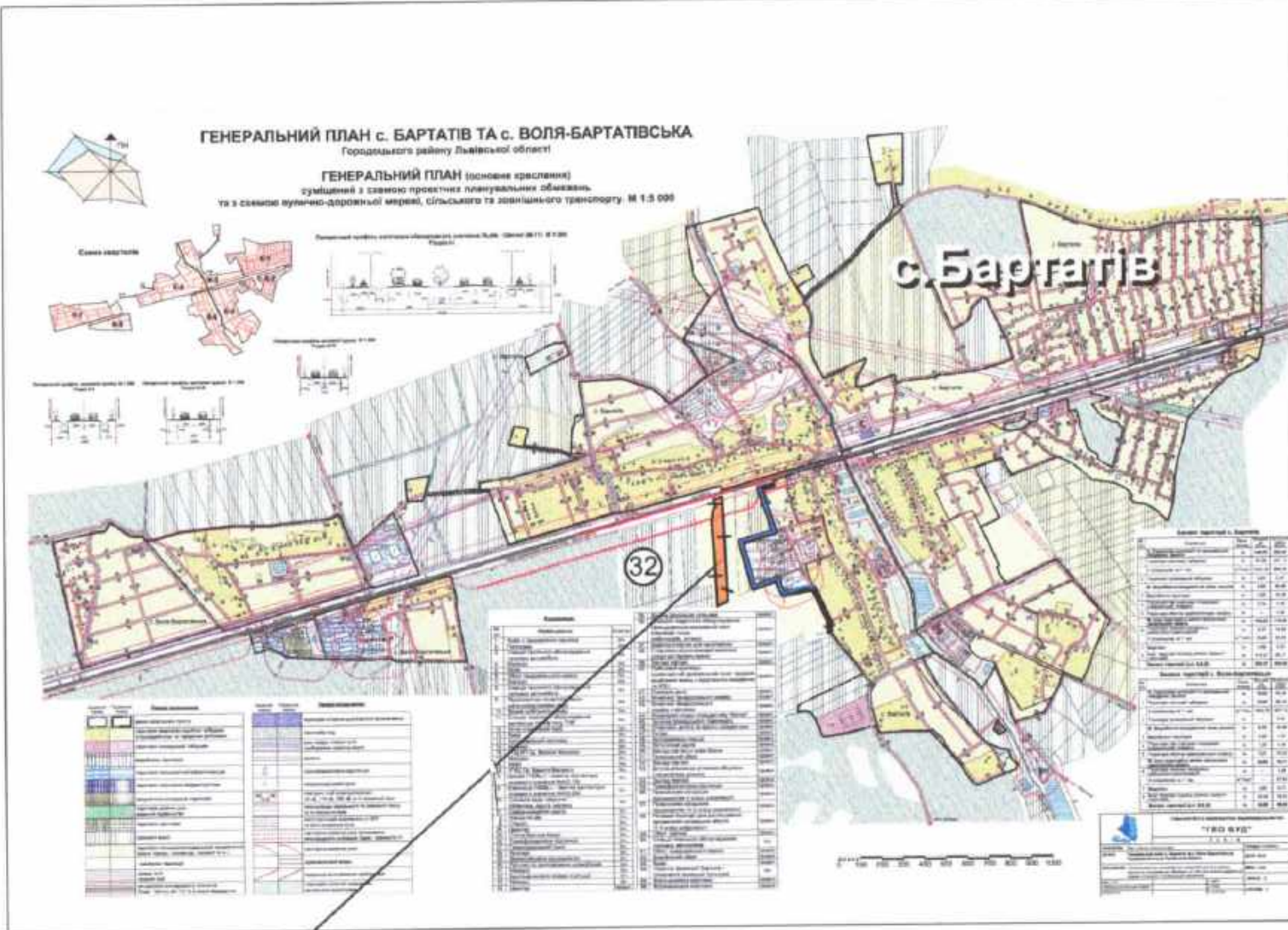
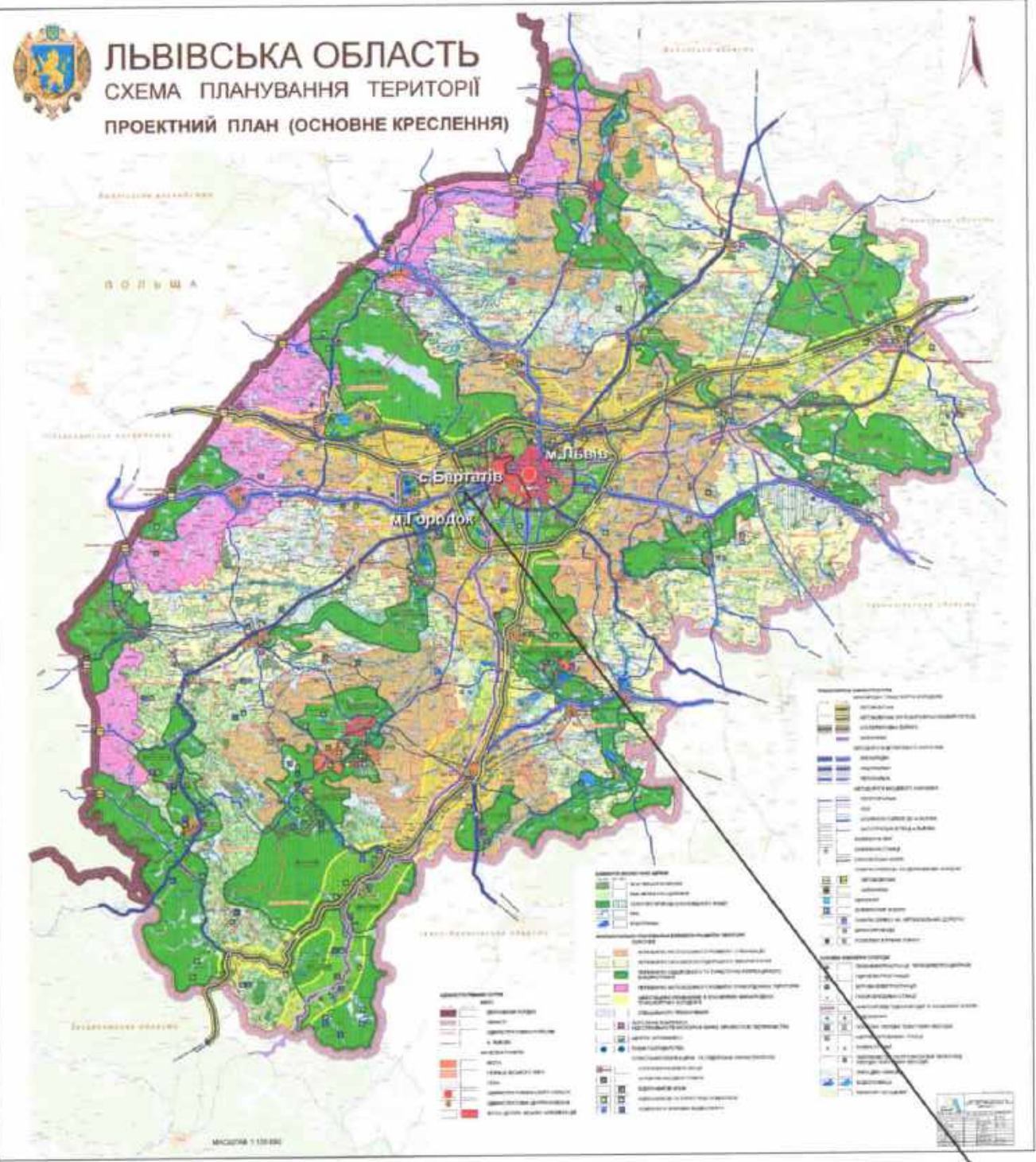
20.1. Перелік проектних рішень містобудівної документації

Номер (кодування) проектних рішень	Назва проектних рішень	Тематичний підрозділ / підрозділи	Зміст проектних рішень та атрибутивні дані	Основні проектні показники	Очікувальні впливи на показники та індексатори	Орієнтовні строки реалізації Короткострокового періоду / Довгострокового періоду (5-ти років / Середньострокового періоду (6-10 років))	Умови щодо послідовної реалізації
1	Зміна цільового призначення зем. ділянки кад. №4620980800:06:035:0086		Зміна цільового призначення зем. ділянки з КВЦПЗ 11.01 на КВЦПЗ 11.02	0,22га	Збільшення робочих місць	1-5	Відповідає номеру проектних рішень
2	Інженерна підготовка території	18	Територія потребує часткової інженерної підготовки		Створення більш сприятливих умов для освоєння території	1-5	Відповідає номеру проектних рішень
3	Влаштування каналізаційної мережі	17	Відведення каналізаційних стоків	10 м. в межах ДПТ	Захист водного середовища від забруднення стічними водами.	1-5	Відповідає номеру проектних рішень
4	Влаштування дощової каналізації (система водовідведних каналів) та інженерного обладнання	17	Водовідведення поверхневих вод з проїздів передбачається через відкриту дощову каналізаційну мережу		Захист водного середовища від забруднення стічними водами.	1-5	Відповідає номеру проектних рішень
5	Загальний благоустрій території: влаштування мощення, освітлення, озеленення	18	Див. розділ 18.		Створення більш сприятливих умов для освоєння території	1-5	Відповідає номеру проектних рішень

						ДПТ		арк.
зм.	кільк.	арк.	№ док.	підп.	дата			



СХЕМА РОЗТАШУВАННЯ ПРОЕКТОВАНОЇ ТЕРИТОРІЇ У ПЛАНУВАЛЬНІЙ СТРУКТУРІ с.Бартатів.



Погоджено:
Заміна інв. №
Підпис і дата
Копіював
Інв. № об.
Формат А3

Місце знаходження земельної ділянки (кадастр.№ 46209800:06:000:0003) в с.Бартатів Львівської області

Зміст	Кл.уч.	Арк.	№дрок.	Підп.	Дата
Кер.гр.		Шишко Р.М.			
ГАП		Францкевич О.І.			
Розроб.		Францкевич О.І.			
Перевір.		Францкевич О.І.			



Замовник: Виконавчий комітет
Городоцької міської ради

25-12-23 ДПТ

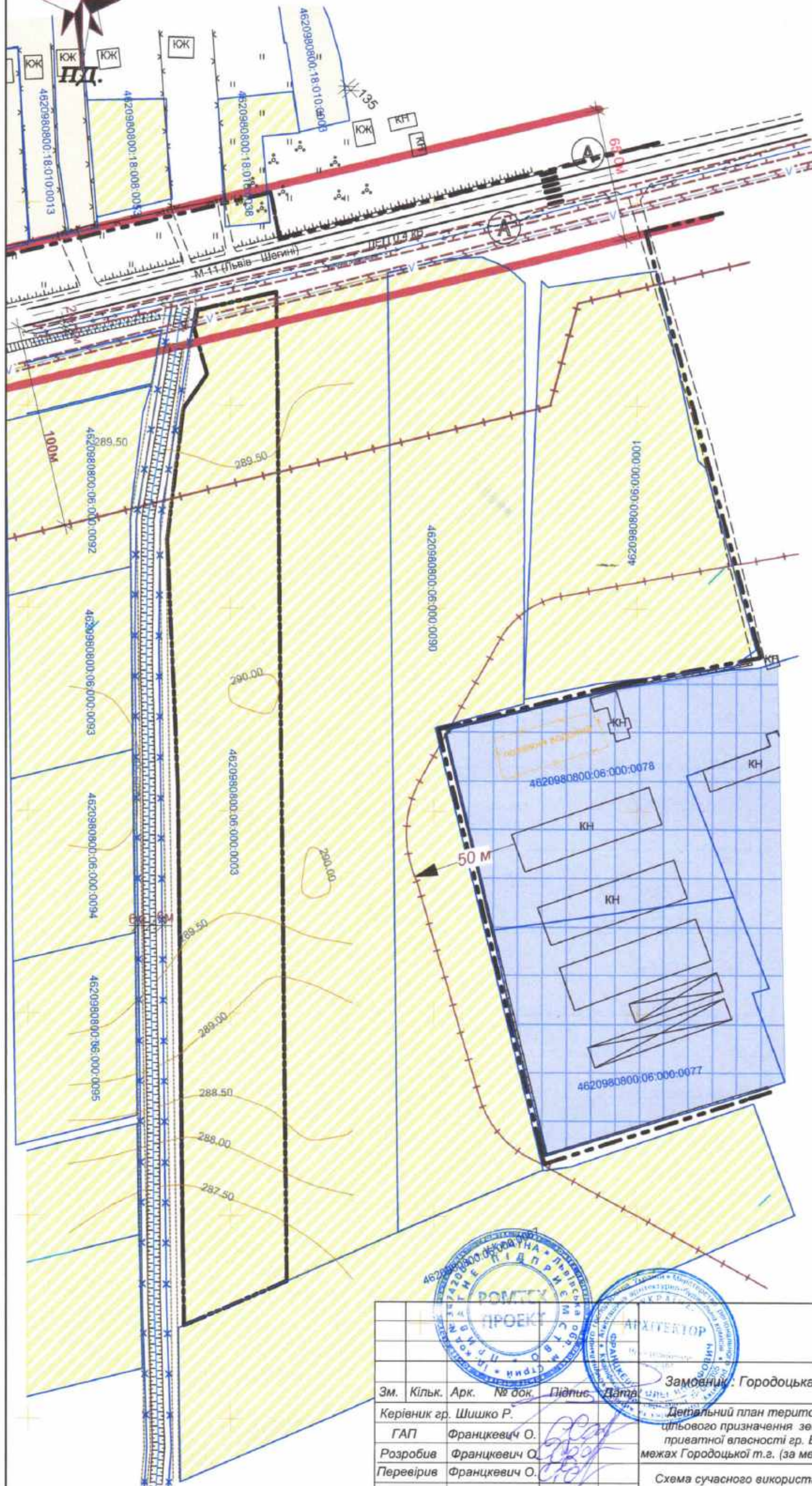
Стадія	Лист	Листів
ДПТ	1	11

СИТУАЦІЙНА СХЕМА
СХЕМА РОЗТАШУВАННЯ ПРОЕКТОВАНОЇ ТЕРИТОРІЇ
У ПЛАНУВАЛЬНІЙ СТРУКТУРІ с. Бартатів

ПП "Ромтех проект"
Сертифікат № 002305
Сертифікат № 000322

**Схема сучасного використання території
та схема існуючих обмежень у використанні земель.
М 1:2000**

ПН.



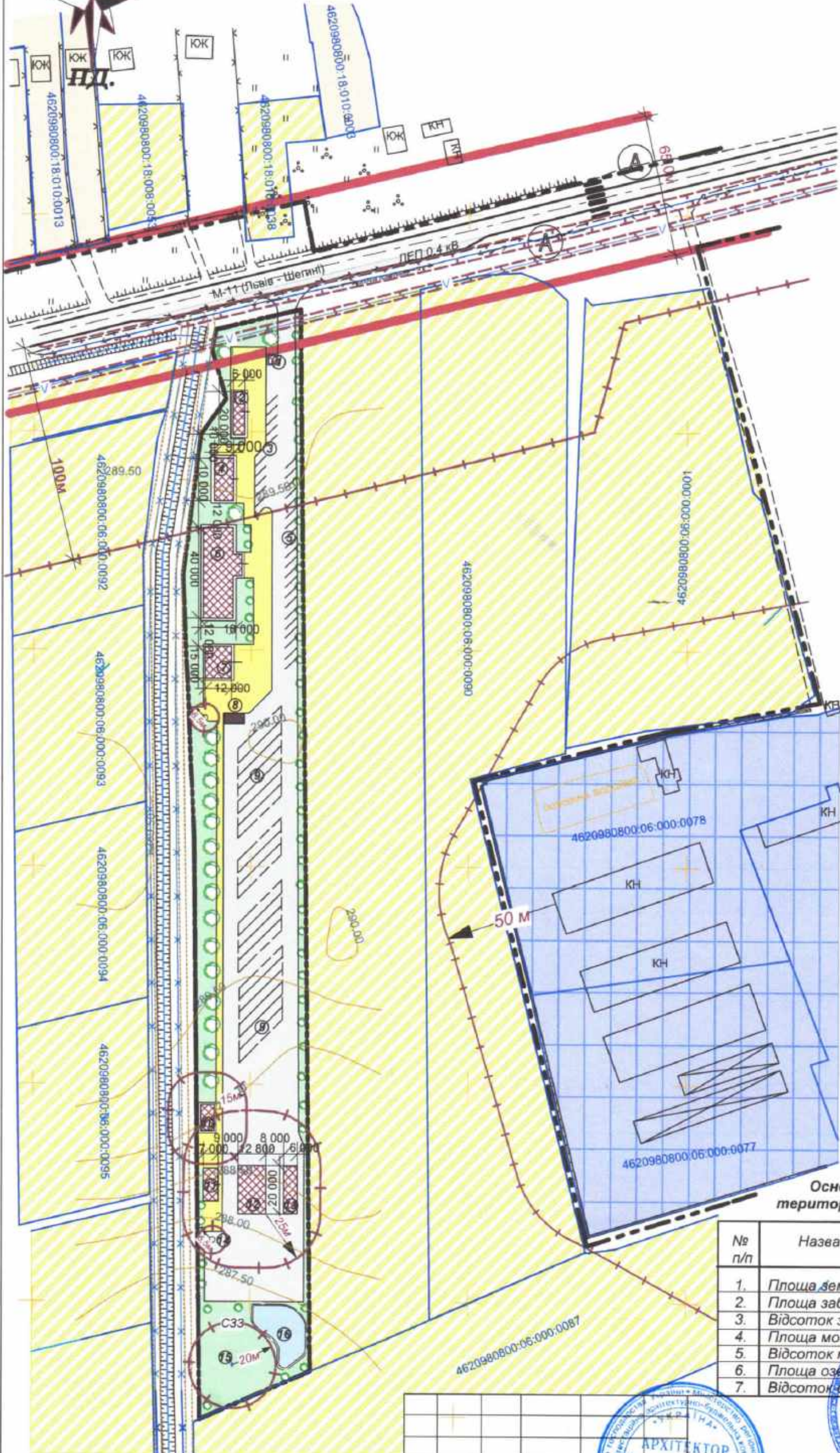
Умовні позначення

- межа населеного пункту
- червоні лінії вулиць
- межа ділянки розроблення
детального плану території
- межі відводу
земельних ділянок
- територія сільськогосподарської
призначення
- територія існуючої
житлової забудови
- виробнича територія
- санітарно - захисна
- ЛЕП 0,4 кВ
- охоронна зона ЛЕП- 4м;
кабель -2м
- прибережна захисна смуга
- Кабель "Укртелеком"

Замовник: Городоцька міська рада									
Зм.	Кільк.	Арк.	№ док.	Підпис	Дата	Детальний план території щодо зміни цільового призначення земельної ділянки приватної власності гр. Братусь А.П. в межах Городоцької т.г. (за межами с.Бартатів).	Стадія	Аркуш	Аркушів
Керівник гр.	Шижко Р.						ДПТ	2	13
ГАП	Францкевич О.								
Розробив	Францкевич О.								
Перевірів	Францкевич О.								
Схема сучасного використання території та схема існуючих обмежень у використанні земель.							ПП"Ромтехпроект"		

ПН.

Проектний план та схема планувальних обмежень у використанні земель. М 1:2000



Умовні позначення

іск.	проект.	опис
		межа населеного пункту
		червоні лінії вулиць
		межа ділянки розроблення детального плану території
		межі відводу земельних ділянок
		територія сільськогоспо- дарського призначення
		територія існуючої житлової забудови
		виробнича територія
		санітарно - захисна зона
		ЛЕП 0,4 кВ
		охоронна зона ЛЕП- 4м; кабель -2м
		прибережна захисна смуга
		кабель "Укртелеком"
		дороги з твердим покриттям
		замощення ФЕМами
		озеленені території травники, газон

ЕКСПЛІКАЦІЯ

№	Найменування	Пове- -сть
1.	Будинок охорони	1
2.	Кафе, літній майданчик	1-2
3.	Автостоянка на 10 автомобілів	
4.	Адміністративно-офісна будівля	1-2
5.	Автостоянка на 20 автомобілів	
6.	Готель на 20 номерів, кафе на 20 посадочних місць	1-3
7.	Технічні приміщення	1-2
8.	Контейнери для сміття	
9.	Автостоянка на 20 автомобілів	
10.	Котельня	1
11.	Душова, прачечна, сушка	1-2
12.	Мийка автотранспорту	
13.	Шиномонтаж	
14.	Очисна споруда типу "Біотал"	
15.	Свердловина	
16.	Пожежна водойма	

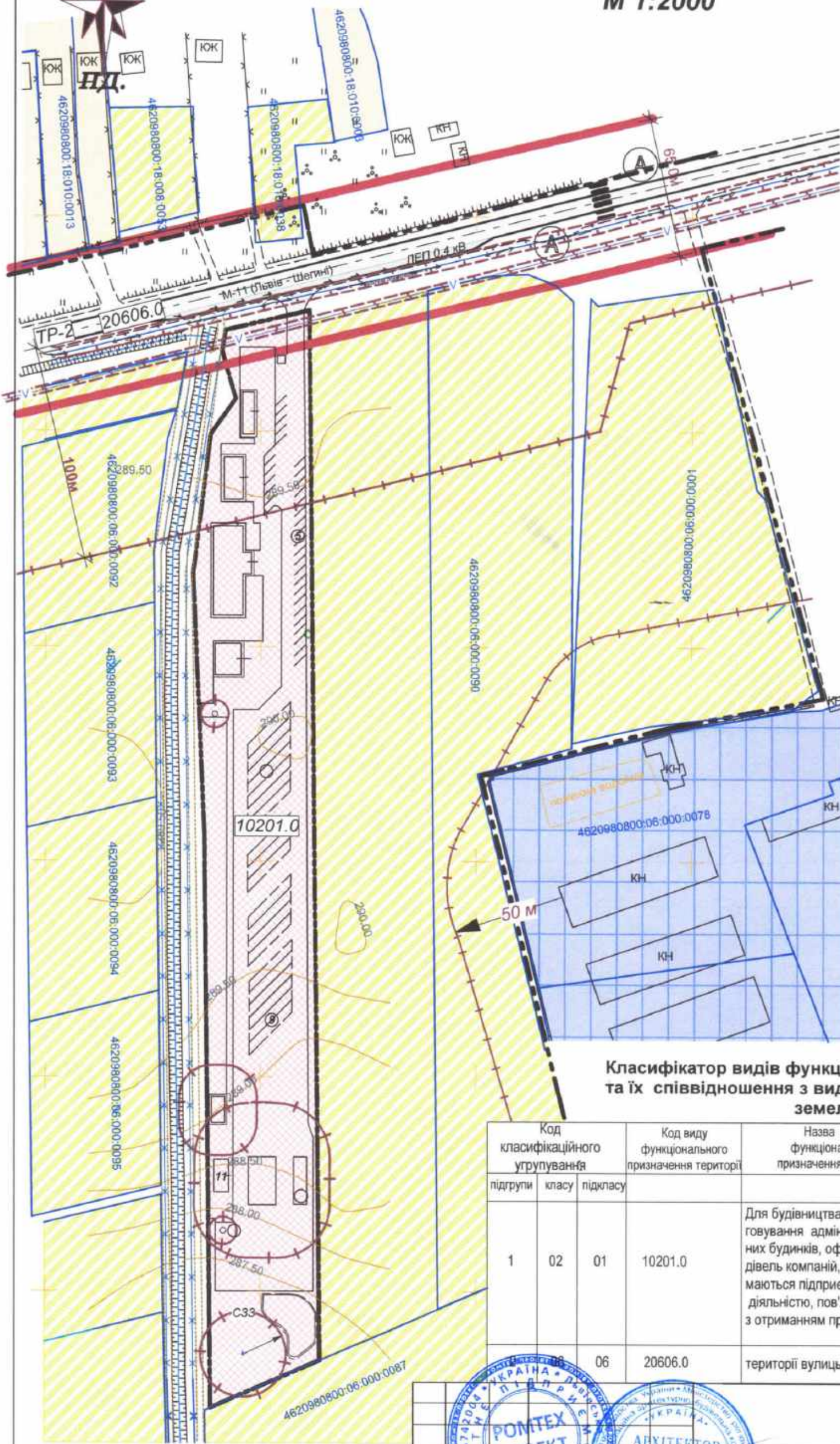
Основні проектні рішення детального плану території кадастровий номер 4620980800:06:000:0003

№ п/п	Назва показників	Од. вим.	Кількість	
			в межах діл.	за межами діл
1.	Площа земельної ділянки	га	2,4887	
2.	Площа забудови	м2	1523,0	
3.	Відсоток забудови	%	6,1	
4.	Площа мощення	м2	14876,0	
5.	Відсоток мощення	%	59,8	
6.	Площа озеленення	м2	8488,0	
7.	Відсоток озеленення	%	34,1	

Зм.	Кільк.	Арк.	№ док.	Площа	Дата	Замовник	Стадія	Аркуш	Аркушів
						Городоцька міська рада	ДПТ	3	11
Керівник	гр. Шишко Р.					Детальний план території щодо зміни цільового призначення земельної ділянки приватної власності гр. Братусь А.Л. в межах Городоцької т.г. (за межами с.Бартатів).	ПП"Ромтехпроект"		
ГАП	Францкевич О.								
Розробив	Францкевич О.								
Перевірив	Францкевич О.								
Проектний план та схема планувальних обмежень у використанні земель.									

ПН.

План функціонального зонування території М 1:2000



Умовні позначення

існ.	проект.	
		межа населеного пункту
		червоні лінії вулиць
		межа ділянки розроблення детального плану території
		межі відводу земельних ділянок
		територія сільськогоспо- дарського призначення
		територія існуючої житлової забудови
		виробнича територія
		територія громадської забудови
		санітарно - захисна зона
		ЛЕП 0,4 кВ
		охоронна зона ЛЕП- 4м; кабель -2м
		прибережна захисна смуга
		кабель "Укртелеком"

Класифікатор видів функціонального призначення території та їх співвідношення з видами цільового призначення земельної ділянки

Код класифікаційного угруповання			Код виду функціонального призначення території	Назва виду функціонального призначення території	Код згідно з класифікатором видів цільового використання земельних ділянок	
підгрупи	класу	підкласу			Переважні види	Супутні види
1	02	01	10201.0	Для будівництва та обслуговування адміністративних будинків, офісних будівель компаній, які займаються підприємницькою діяльністю, пов'язаною з отриманням прибутку	03.10(за видом цільового призначення ділянки)03.01; 03.06; 03.09; 03.11; 03.14;03.18; 08.01;13.02;13.05;15.01; 15.02;15.03;15.04;15.05; 15.06;15.07;15.09;15.10; 15.11	03.04;03.05; 03.08; 03.18 03.20;04.10; 05.01; 07.02 07.07; 08.02;03.07;03.12; 03.13;11.04;13.01;13.03; 14.02
		06	20606.0	території вулиць та доріг	08.01; 12.13	07.07; 11.07

Замовник : Городоцька міська рада

Зм. Київ, Арк. № 001, Підпис, Дата

Керівник зр. Шичко Р. О.

ГАП Францкевич О.

Розробив Францкевич О.

Перевірів Францкевич О.

Детальний план території щодо зміни цільового призначення земельної ділянки приватної власності гр. Братусь А.Л. в межах Городоцької т.г. (за межами с.Бартатів).

Проектний план та схема планувальних обмежень у використанні земель.

Помтех проект

Архітектор

Стадія	Аркуш	Аркушів
ДПТ	4	11
ПП"Ромтехпроект"		

П.Н.

Поперечний профіль 1-1 автостради М-11
М 1:200

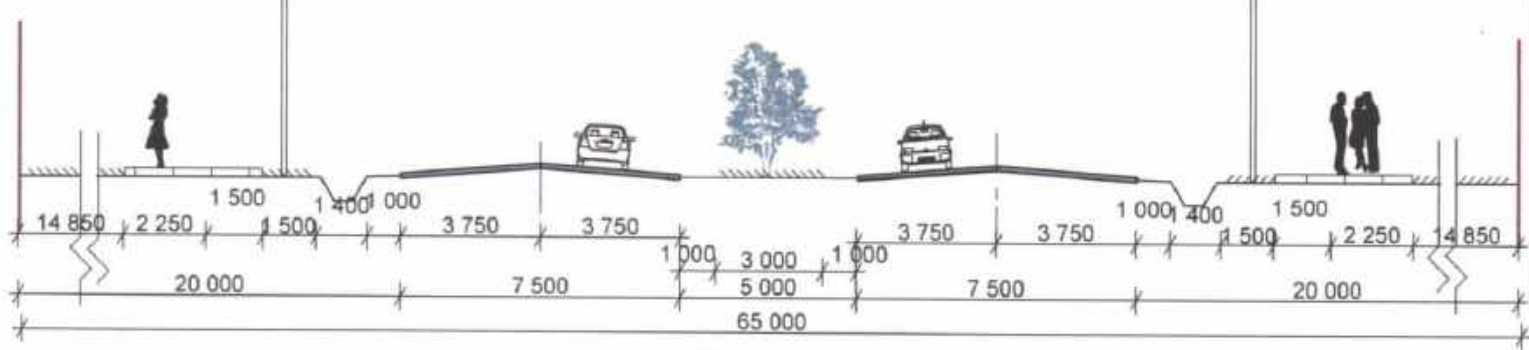
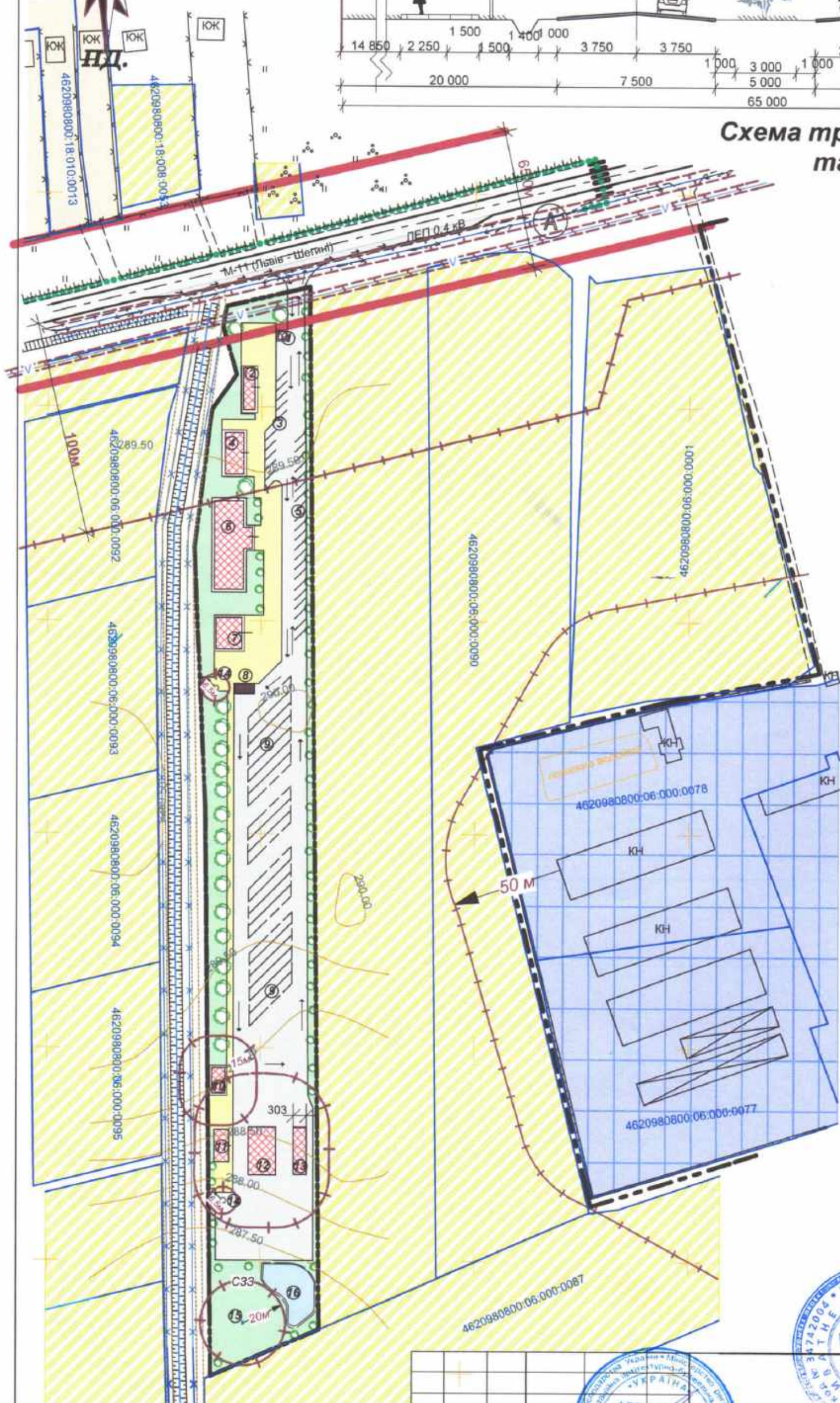


Схема транспортної мобільності та інфраструктури
М 1:2000



Умовні позначення

існ.	проект.	опис
		межа населеного пункту
		червоні лінії вулиць
		межа ділянки розроблення детального плану території
		межі відводу земельних ділянок
		територія сільськогосподарського призначення
		територія існуючої житлової забудови
		виробнича територія
		санітарно - захисна зона
		ЛЕП 0,4 кВ
		охоронна зона ЛЕП- 4м; кабель -2м
		прибережна захисна смуга
		кабель "Укртелеком"
		дороги з твердим покриттям
		замощення ФЕМами
		озеленені території травники, газон
		рух автомобілів
		основний напрям руху пішоходів

ЕКСПЛІКАЦІЯ

№	Найменування	Пове- сть
1.	Будинок охорони	1
2.	Кафе, літній майданчик	1-2
3.	Автостоянка на 10 автомобілів	
4.	Адміністративно-офісна будівля	1-2
5.	Автостоянка на 20 автомобілів	
6.	Готель на 20 номерів, кафе на 20 посадочних місць	1-3
7.	Технічні приміщення	1-2
8.	Контейнери для сміття	
9.	Автостоянка на 20 автомобілів	
10.	Котельня	1
11.	Душова, прачечна, сушка	1-2
12.	Мийка автотранспорту	
13.	Щиномонтаж	
14.	Очісна споруда типу "Біомал"	
15.	Свердловина	
16.	Пожежна водойма	

Зм.	Кільк.	Арк.	№ док.	Підпис	Дата	Замовник : Городоцька міська рада Детальний план території щодо зміни цільового призначення земельної ділянки приватної власності гр. Братусь А.П. в межах Городоцької т.а. (за межами с.Бартатів). Схема транспортної мобільності та інфраструктури. Поперечний профіль 1-1.	Стадія	Аркуш	Аркуші
Керівник	гр. Шішко Р.	ГАП	Францкевич О.				ДПТ	5	11
Розробив	Францкевич О.	Перевірив	Францкевич О.				ПП"Ромтехпроект"		

ПН.

Схема інженерної підготовки, благоустрою території та вертикального планування.

М 1:2000



Умовні позначення

ісм.	проект.	опис
		межа населеного пункту
		червоні лінії вулиць
		межа ділянки розроблення детального плану території
		межі відводу земельних ділянок
		територія сільськогосподарського призначення
		територія існуючої житлової забудови
		виробнича територія
		санітарно - захисна зона
		ЛЕП 0,4 кВ
		охоронна зона ЛЕП- 4м; кабель -2м
		прибережна захисна смуга
		кабель "Укртелеком"
		дороги з твердим покриттям
		замощення ФЕМами
		озеленені території травники, газон
		проектна відмітка існуюча відмітка
		проектований ухил (проміле), довжина ділянки (м)
		напрямок ухилу

ЕКСПЛІКАЦІЯ

№	Найменування	Пов.- сть
1.	Будинок охорони	1
2.	Кафе, літній майданчик	1-2
3.	Автостоянка на 10 автомобілів	
4.	Адміністративно-офісна будівля	1-2
5.	Автостоянка на 20 автомобілів	
6.	Готель на 20 номерів, кафе на 20 посадочних місць	1-3
7.	Технічні приміщення	1-2
8.	Контейнери для сміття	
9.	Автостоянка на 20 автомобілів	
10.	Котельня	1
11.	Душова, прачечна, сушка	1-2
12.	Мийка автотранспорту	
13.	Ділянка монтажу	
14.	Очисна споруда типу "Біотал"	
15.	Свердловина	
16.	Пожежна водойма	

Зм.	Кільк.	Арк.	№ док.	Ліпис	Дата

Замовник : Городоцька міська рада

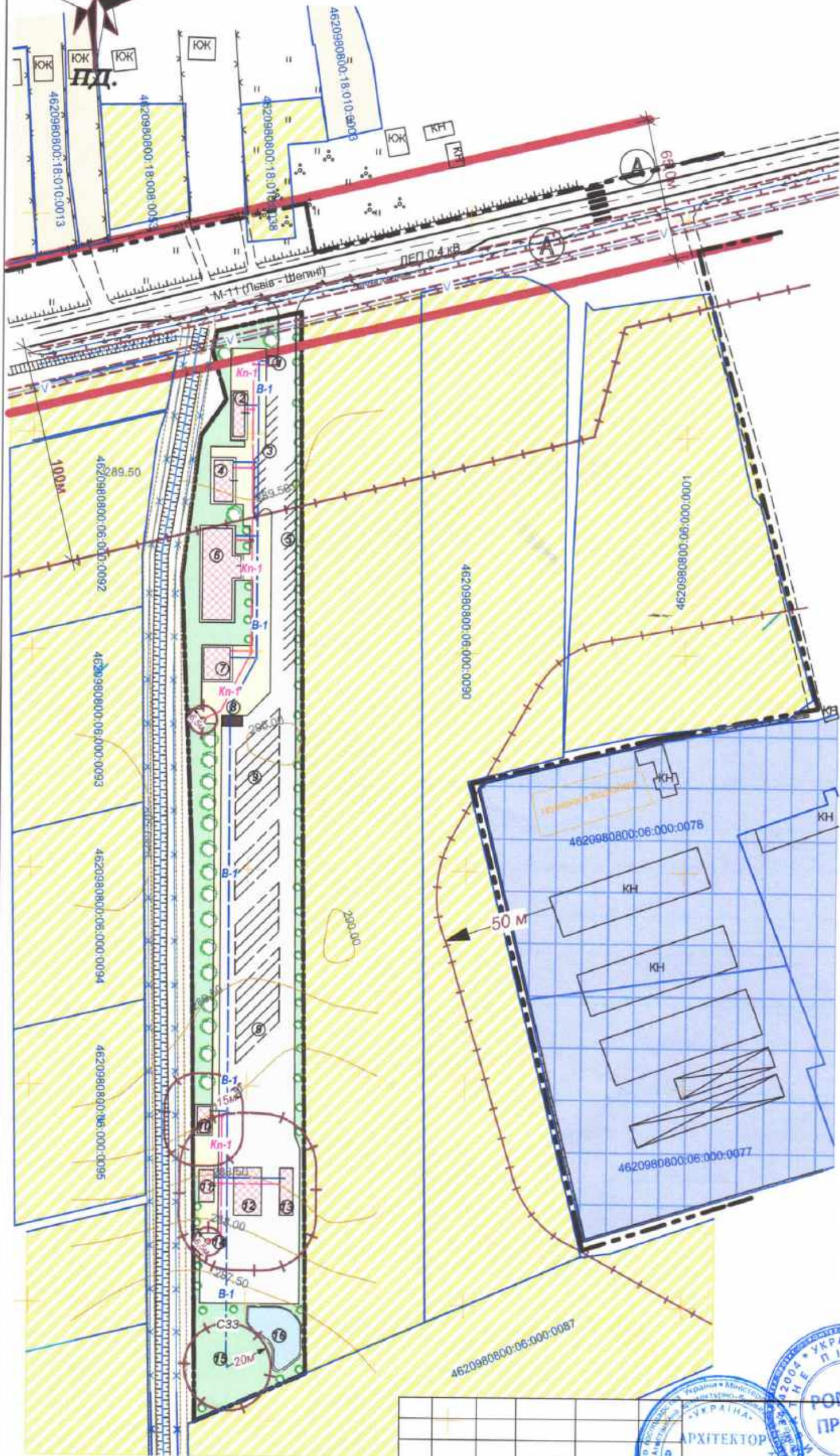
Керівник	Г.П.	Розробив	Перевірів	Дата	Детальний план території щодо зміни цільового призначення земельної ділянки приватної власності гр. Братусь А.Л. в межах Городоцької т.г. (за межами с.Бартатів).	Стадія	Аркуш	Аркушів
гр. Шижко Р.	Францкевич О.	Францкевич О.	Францкевич О.			ДПТ	6	11

Схема інженерної підготовки, благоустрою території та вертикального планування.

ПП"Ромтехпроект"

ПН.

Схема інженерного забезпечення території М 1:2000



Умовні позначення

існ.	проект.	опис
		межа населеного пункту
		червоні лінії вулиць
		межа ділянки розроблення детального плану території
		межі відводу земельних ділянок
		територія сільськогосподарського призначення
		територія існуючої житлової забудови
		виробнича територія
		санітарно - захисна зона
		ЛЕП 0,4 кВ
		охоронна зона ЛЕП- 4м; кабель -2м
		прибережна захисна смуга
		кабель "Укртелеком"
		дороги з твердим покриттям
		замощення ФЕМами
		озеленені території травники, газон
		мережа господарсько- питного водопроводу
		самопливна каналізаційна мережа

ЕКСПЛІКАЦІЯ

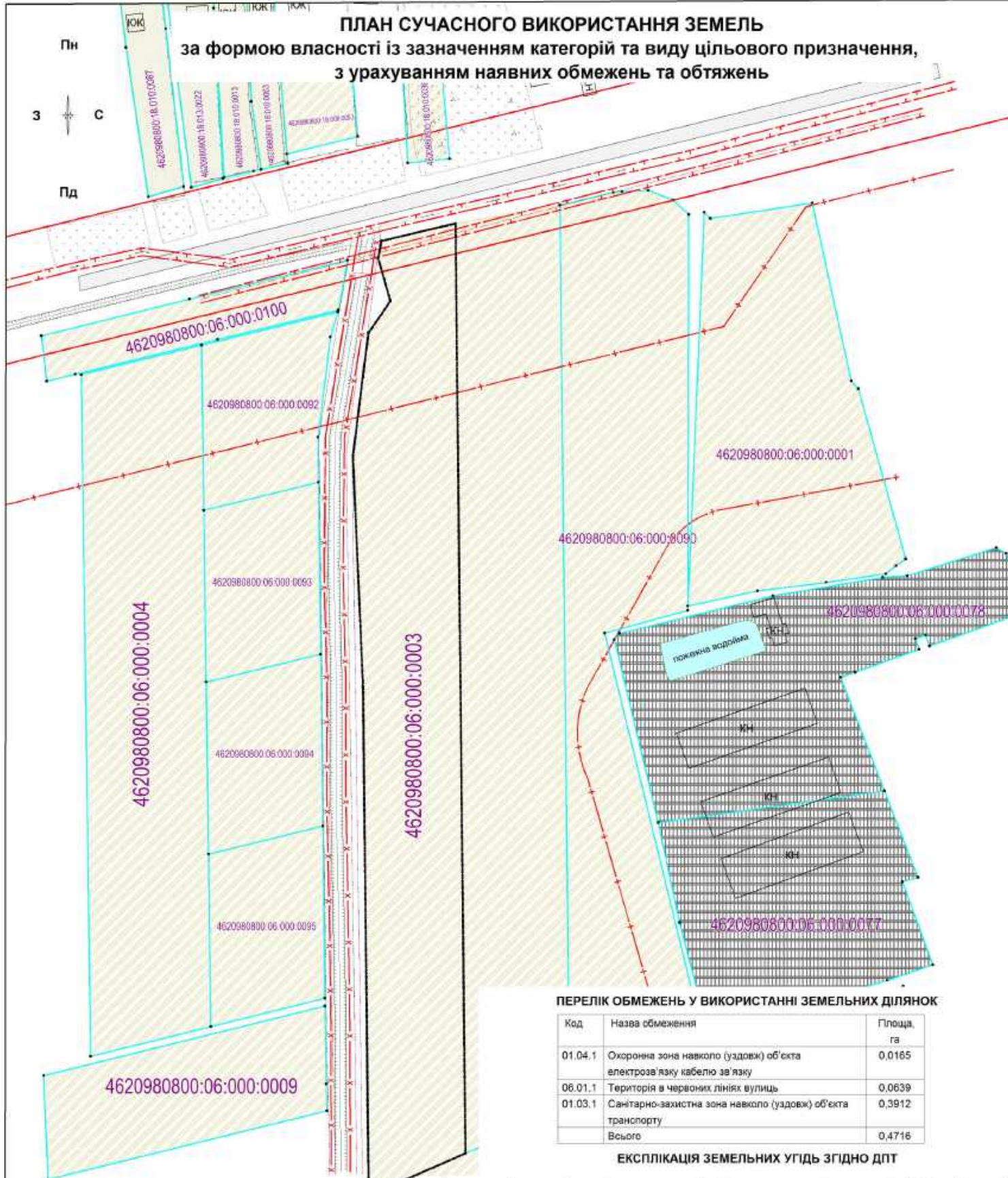
№	Найменування	Пове- -сть
1.	Будинок охорони	1
2.	Кафе, літній майданчик	1-2
3.	Автостоянка на 10 автомобілів	
4.	Адміністративно-офісна будівля	1-2
5.	Автостоянка на 20 автомобілів	
6.	Готель на 20 номерів, кафе на 20 посадочних місць	1-3
7.	Технічні приміщення	1-2
8.	Контейнери для сміття	
9.	Автостоянка на 20 автомобілів	
10.	Котельня	1
11.	Душова, прачечна, сушка	1-2
12.	Мийка автотранспорту	
13.	Шиномонтаж	
14.	Сніжна споруда типу "Біотал"	
15.	Свердловина	
16.	Пожежна водойма	

Зм.	Кільк.	Арк.	№ док.	Підпис	Дата	Замовник	Стадія	Аркуш	Аркушів
						Замовник: Горолицька міська рада			
						Детальний план території щодо зміни цільового призначення земельної ділянки приватної власності гр. Братусь А.Л. в межах Горолицької т.г. (за межами с. Бартаців).	ДПТ	7	11
						Схема інженерного забезпечення території			ПП"Ромтехпроект"



ПЛАН СУЧАСНОГО ВИКОРИСТАННЯ ЗЕМЕЛЬ

за формою власності із зазначенням категорій та виду цільового призначення, з урахуванням наявних обмежень та обтяжень



ПЕРЕЛІК ОБМЕЖЕНЬ У ВИКОРИСТАННІ ЗЕМЕЛЬНИХ ДІЛЯНОК

Код	Назва обмеження	Площа, га
01.04.1	Охоронна зона навколо (уздовж) об'єкта електрозабезпечення (кабелів) зв'язку	0,0165
06.01.1	Територія в червоних лініях вулиці	0,0639
01.03.1	Санітарно-захистна зона навколо (уздовж) об'єкта транспорту	0,3912
Всього		0,4716

ЕКСПЛІКАЦІЯ ЗЕМЕЛЬНИХ УГІДЬ ЗГІДНО ДПТ

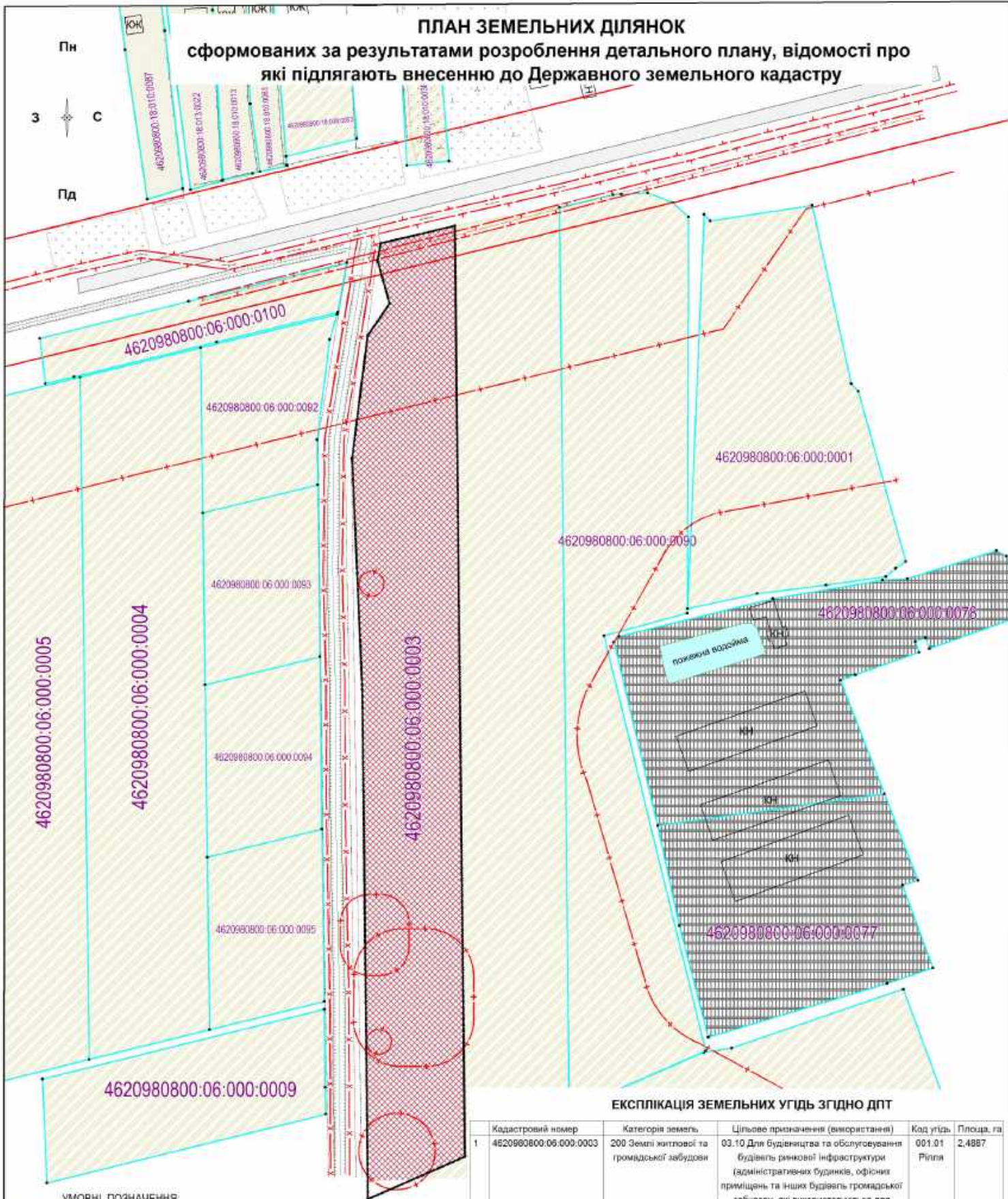
Кад. номер	Категорія земель	Цільове призначення (використання)	Код угідь	Площа, га
1 4620980800:06:000:0003	100 Землі сільськогосподарського призначення	01.01 Для ведення товарного сільськогосподарського виробництва	001.01 Рілля	2,4887
Всього				2,4887

УМОВНІ ПОЗНАЧЕННЯ:

- Територія сільськогосподарського призначення (оронує)
- Територія виробнича (оронує)
- Прозора частина вулиці з твердим покриттям
- Межа ділянки розроблення детального плану території
- Ділянка нанесена із Публічної кадастрової карти України
- Вулиця без покриття
- Червоні лінії вулиці
- Охоронна зона (зона охоронних зон навколо пам'яток культурної спадщини)
- Санітарно-захистна зона
- Прибережно-захистна смуга

Замовник	Городоцька міська рада Львівського району Львівської області		
Місце розташування зем. ділянки	Львівська область, Львівський район, с. Баргатів		
Шляхові призначення згідно ДПТ	Категорія земель	100 Землі сільськогосподарського призначення	
	Вид використання	01.01 Для ведення товарного сільськогосподарського виробництва	
Керівник І. Войналович	ДПТ складено згідно шляхового призначення земельної ділянки приватної власності гр. Врехуса Андрія Анатолійовича (кадастровий номер: 4620980800:06:000:0003, площа 2,4887 га, цільове призначення: для ведення товарного сільськогосподарського виробництва) для будівництва та обслуговування адміністративних будівель, офісних будівель компаній, які здійснюють підприємницьку діяльність, пов'язану з отриманням прибутку в межах Городоцької ТГ (в межах с. Баргатів)		
Виконав І. Войналович	План сучасного використання земель за формою власності із зазначенням категорій та виду цільового призначення, з урахуванням наявних обмежень та обтяжень		
	Масштаб	Лист	Листів
	1:2000	8	11
	ФОП Войналович І.В. 2024р.		

ПЛАН ЗЕМЕЛЬНИХ ДІЛЯНОК сформованих за результатами розроблення детального плану, відомості про які підлягають внесенню до Державного земельного кадастру



ЕКСПЛІКАЦІЯ ЗЕМЕЛЬНИХ УГІДЬ ЗГІДНО ДПТ

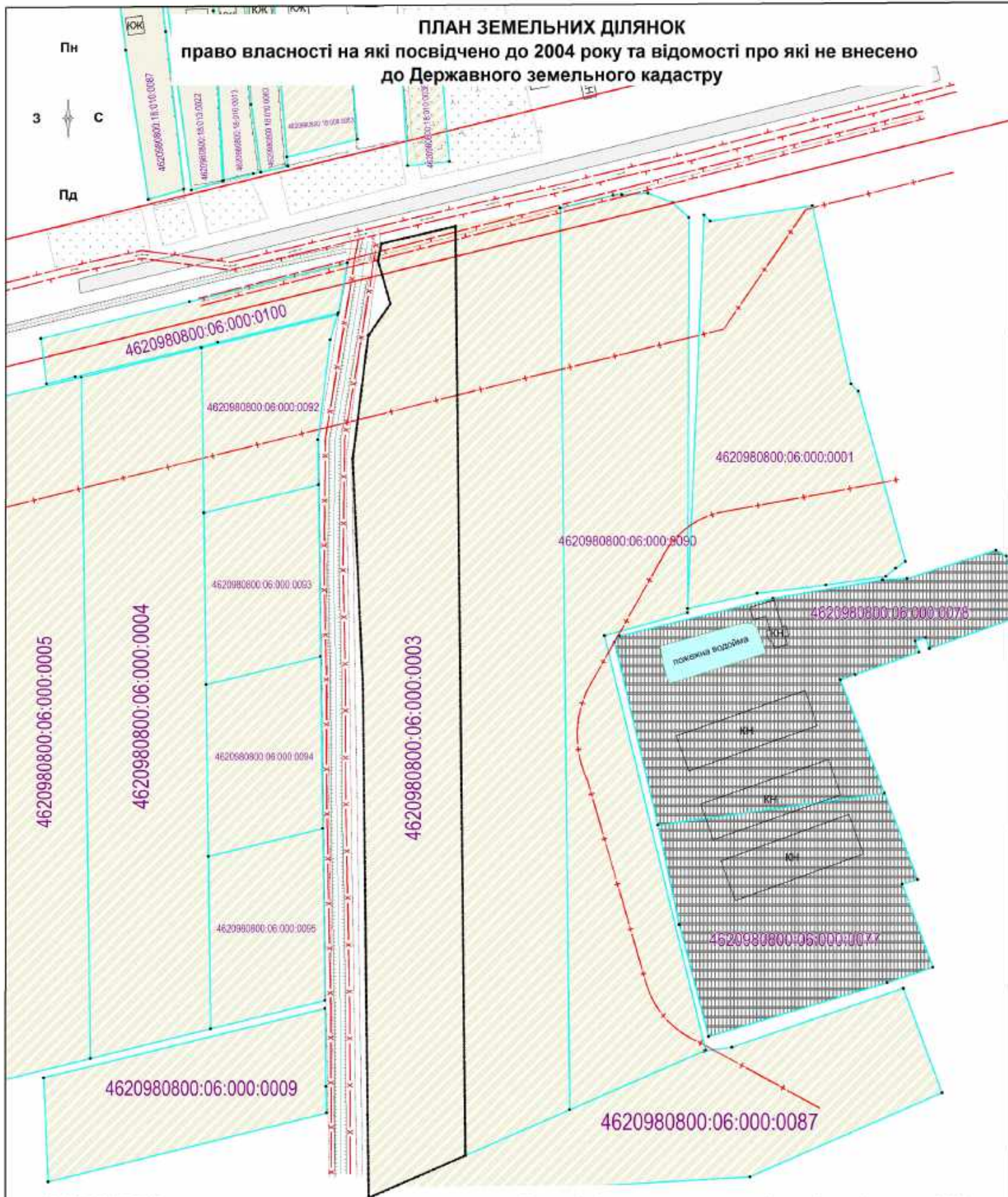
Катастровий номер	Категорія земель	Цільове призначення (використання)	Код угідь	Площа, га
4620980800:06:000:0003	200 Землі житлової та громадської забудови	03.10 Для будівництва та обслуговування будівель ринкової інфраструктури (адміністративних будинків, офісних приміщень та інших будівель громадської забудови, які використовуються для здійснення підприємницької та іншої діяльності, пов'язаної з отриманням прибутку)	001.01 Рілля	2,4887
Всього				2,4887

УМОВНІ ПОЗНАЧЕННЯ.

- Територія сільськогосподарського призначення (орнува)
- Територія виробнича (орнува)
- Протягана частина вулиць з твердим покриттям
- Територія громадської забудови проєктна
- Межа ділянки розроблення детального плану території
- Ділянки нанесені із Публічної кадастрової карти України
- Вулиця без покриття
- Червоної лінії вулиці
- Скорочена зона (крім скорочених зон навколо пам'яток культурної спадщини)
- Санітарно-захисна зона
- Приблизно-захисна смуга

Земовник	Городоцька міська рада Львівського району Львівської області		
Місце розташування зем. ділянки	Львівська область, Львівський район, с. Барташів		
Цільове призначення згідно ДПТ	Категорія земель	200 Землі житлової та громадської забудови	
	Вид використання	03.10 Для будівництва та обслуговування адміністративних будинків, офісних приміщень та інших будівель громадської забудови, які займаються підприємницькою діяльністю, пов'язаною з отриманням прибутку	
Керівник І. Войналович	ДПТ введено зміну цільового призначення земельної ділянки приватної власності гр. Братуся Андрія Львівця (кадастровий номер: 4620980800:06:000:0003, площа 2,4887 га, площею призначеною для ведення товарного сільськогосподарського виробництва) для будівництва та обслуговування адміністративних будинків, офісних будівель кооператив, які займаються підприємницькою діяльністю, пов'язаною з отриманням прибутку в межах Городоцької ТТ (на м.п. с. Барташів)		Масштаб 1:2000
Виконав І. Войналович	План земельних ділянок, сформованих за результатами розроблення ДПТ, відомості про які підлягають внесенню до Д.		Лист 9
			Листів 11
			ФОП Войналович І.В. 2024р.

ПЛАН ЗЕМЕЛЬНИХ ДІЛЯНОК право власності на які посвідчено до 2004 року та відомості про які не внесено до Державного земельного кадастру



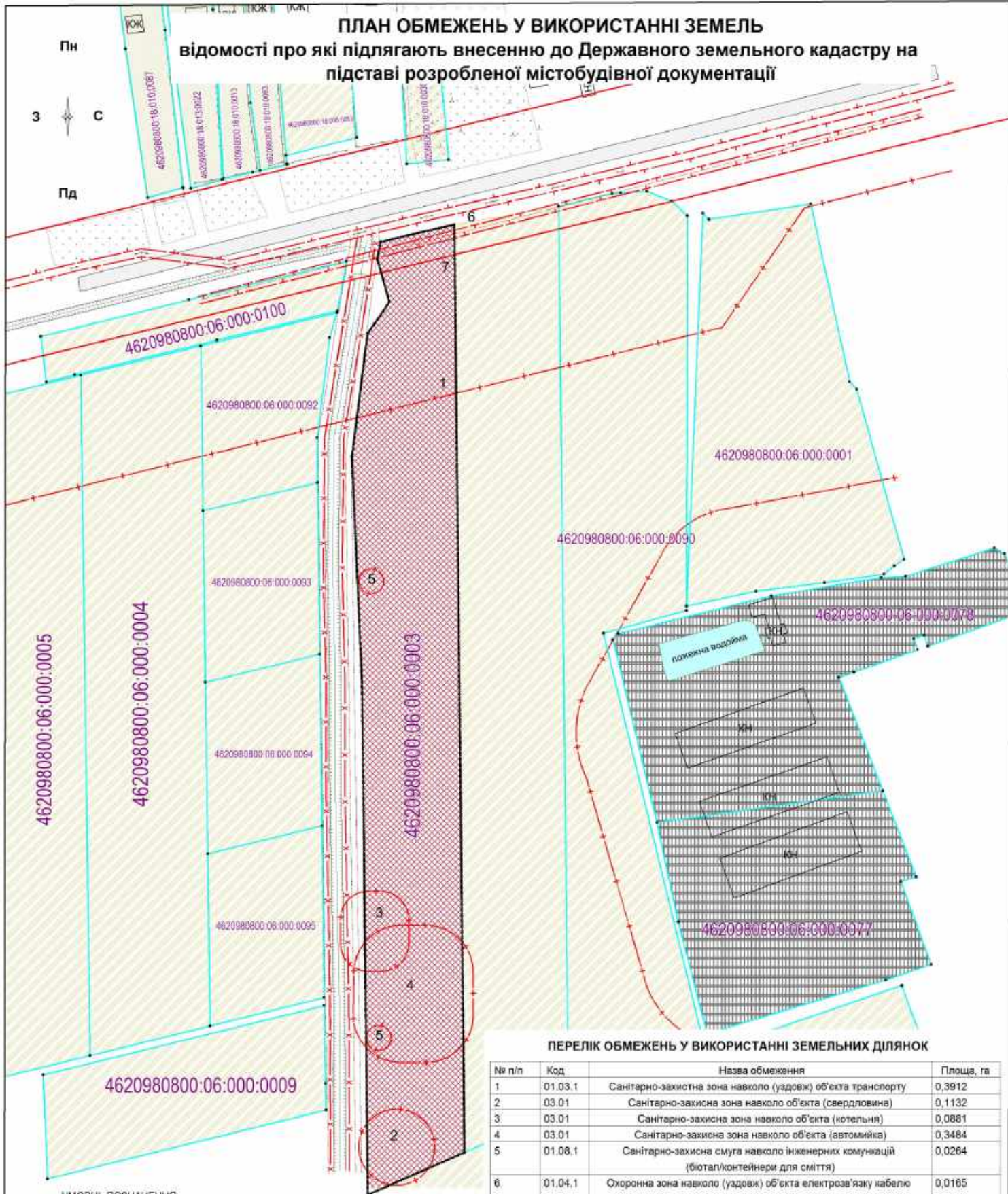
УМОВНІ ПОЗНАЧЕННЯ:

- Територія сільськогосподарського призначення існуюча
- Територія виробнича існуюча
- Протізна частина вулиць з твердим покриттям
- Межа ділянки розроблення детального плану території
- Ділянки нанесені із Публічної кадастрової карти України
- Вулиця без покриття
- Червоні лінії вулиці
- Охоронна зона (для охоронення зон навколишнього культурної спадщини)
- Санітарно-захисна зона
- Прибережно-захисна смуга

Земельні ділянки, право власності на які посвідчено до 2004 року та відомості про які не внесено до Державного земельного кадастру в межах розробки детального плану території відсутні.

Замовник		Городишча міська рада Львівського району Львівської області			
Місце розташування зем. ділянки		Львівська область, Львівський район, с. Бартишів			
Цілісне призначення згідно ДПТ	Категорія земель	100 Землі сільськогосподарського призначення			
	Вид використання	01.01 Для ведення товарного сільськогосподарського виробництва			
Керівник	І. Войналович	ДПТ щодо зміни цільового призначення земельної ділянки приватної власності гр.Бригуєв Андрія Миколайовича (кадастровий номер: 4620980800:06:000:0003, площа 2,4887 га, цільове призначення: для ведення товарного сільськогосподарського виробництва) для будівництва та обслуговування адміністративних будівель, офісних будівель компаній, які займаються підприємницькою діяльністю, пов'язаною з отриманням прибутку в межах Городишчій ТГ (за межам с. Бартишів)	Масштаб	Лист	Листів
Виконав	І. Войналович		1:2000	10	11
		План земельних ділянок право власності на які посвідчено до 2004 року та відомості про які не внесено до Державного земельного кадастру	ФОП Войналович І.В. 2024р.		

ПЛАН ОБМЕЖЕНЬ У ВИКОРИСТАННІ ЗЕМЕЛЬ відомості про які підлягають внесенню до Державного земельного кадастру на підставі розробленої містобудівної документації



ПЕРЕЛІК ОБМЕЖЕНЬ У ВИКОРИСТАННІ ЗЕМЕЛЬНИХ ДІЛЯНОК

№ п/п	Код	Назва обмеження	Площа, га
1	01.03.1	Санітарно-захисна зона навколо (уздовж) об'єкта транспорту	0,3912
2	03.01	Санітарно-захисна зона навколо об'єкта (свердловина)	0,1132
3	03.01	Санітарно-захисна зона навколо об'єкта (котельня)	0,0881
4	03.01	Санітарно-захисна зона навколо об'єкта (автомобіль)	0,3484
5	01.08.1	Санітарно-захисна смуга навколо інженерних комунікацій (біотал/контейнери для сміття)	0,0264
6	01.04.1	Охоронна зона навколо (уздовж) об'єкта електрозв'язу кабелю зв'язку	0,0165
7	06.01.1	Територія в червоних ліній вулиць	0,0639
Всього			1,0477

УМОВНІ ПОЗНАЧЕННЯ

- Територія сільськогосподарського призначення існуюча
- Територія виробнича існуюча
- Прозіра частина вулиць з твердим покриттям
- Територія громадської забудови проектно
- Межа ділянки розроблення детального плану території
- Ділянки нанесені із Публічної кадастрової карти України
- Вулиця без покриття
- Червоні лінії вулиць
- Охоронна зона (крім охоронних зон навколо пам'яток культурної спадщини)
- Санітарно-захисна зона
- Прибережно-захисна смуга

Замовник	Городоцька міська рада Львівського району Львівської області		
Місце розташування зем. ділянки	Львівська область, Львівський район, с. Бартишів		
Шляхові призначення згідно ДПТ	Категорія земель	200 Землі житлової та громадської забудови	
	Вид використання	03.10 Для будівництва та обслуговування адміністративних будинків, офісних будівель компанії, які займаються підприємницькою діяльністю, пов'язаною з отриманням прибутку	
Керівник І. Войналович	ДПТ пішло змін шльового призначення земельної ділянки проектною власністю гр. Іванчук Андрій Михайлович ідентифікаційний номер: 4620980800:06:000:00023, площа 2,4887 га, цільове призначення для ведення торгівельно-сільськогосподарського виробництва для будівництва та обслуговування адміністративних будинків, офісних будівель, компаній, які займаються підприємницькою діяльністю, пов'язаною з отриманням прибутку в межах Городоцької ТГ із межами с. Бартишів		Масштаб 1:2000
Виконав І. Войналович	План обмежень у використанні земель, відомості про які підлягають внесенню до ДЗК на підставі розробленої містобудівної документації		Лист 11
			Листів 11
			ФОП Войналович І.В. 2024р.