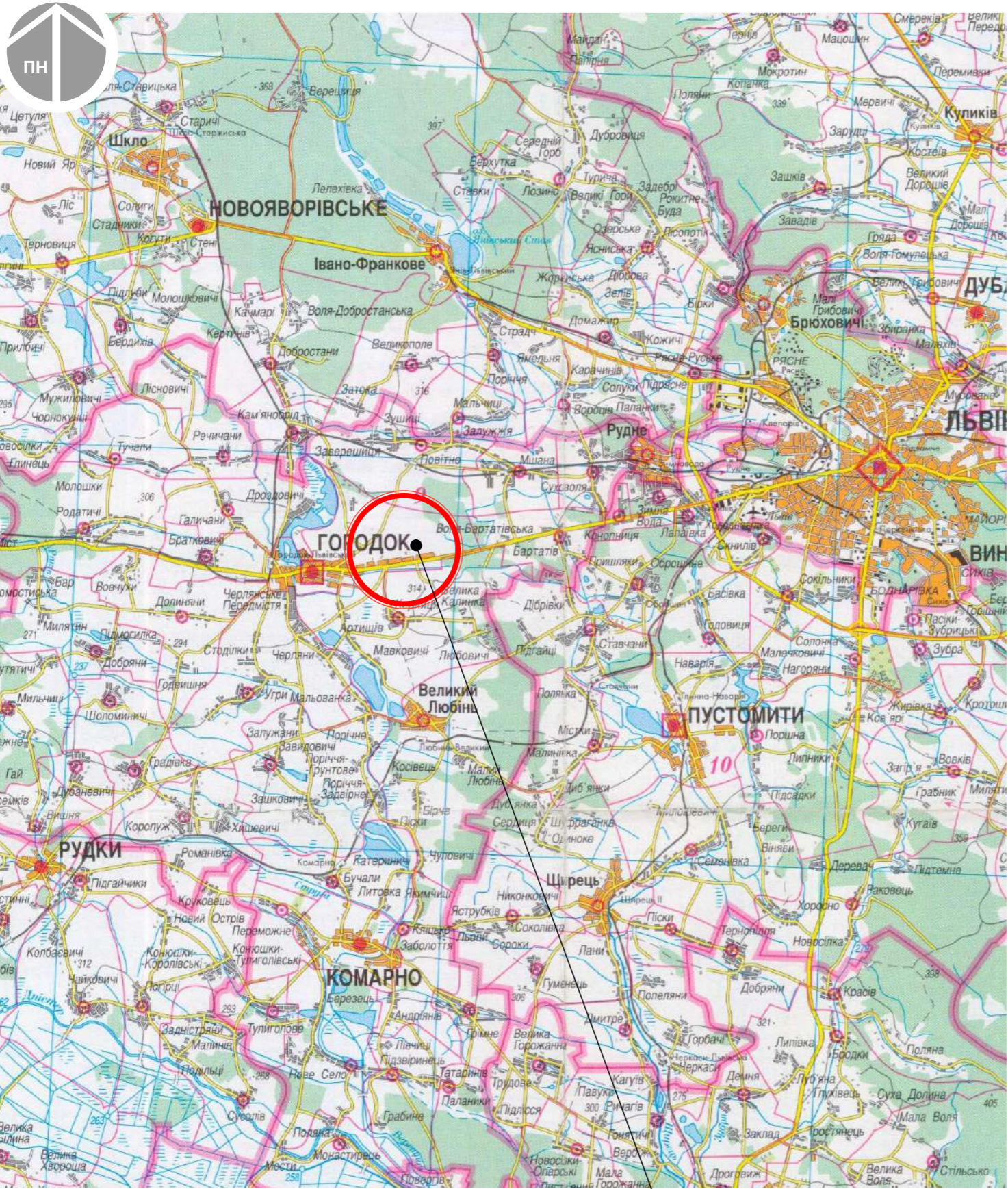


СХЕМА РОЗТАШУВАННЯ ТЕРИТОРІЇ  
В СИСТЕМІ ЛЬВІВСЬКОГО РАЙОНУ ЛЬВІВСЬКОЇ ОБЛАСТІ

СХЕМА РОЗТАШУВАННЯ ТЕРИТОРІЇ  
В ПЛАНІ НАСЕЛЕНОГО ПУНКТУ М 1: 5 000  
(фрагмент генплану м.Городок)



Орієнтовна межа розроблення детального плану території згідно рішення Городоцької міської ради №24/57-8090 від 19.12.2024 року "Про надання дозволу на розроблення детального плану території мікрорайону багатоквартирної житлової забудови в районі вулиць Львівська-Героїв Крут в м.Городок".

проектвані межі ДПТ

Умовні позначення

..

проектвані межі ДПТ

ДПТ-2024

Замовник: Городоцька міська рада

Змін.	Кільк.	Арк.	№Док.	Підпис	Дата
Директор		М.Шеремета			
ГАП		А.Гук			
Архітектор		А.Віхастий			

Детальний план території  
мікрорайону багатоквартирної житлової забудови в  
районі вулиць Львівська - Героїв Крут в м. Городок  
Львівської області

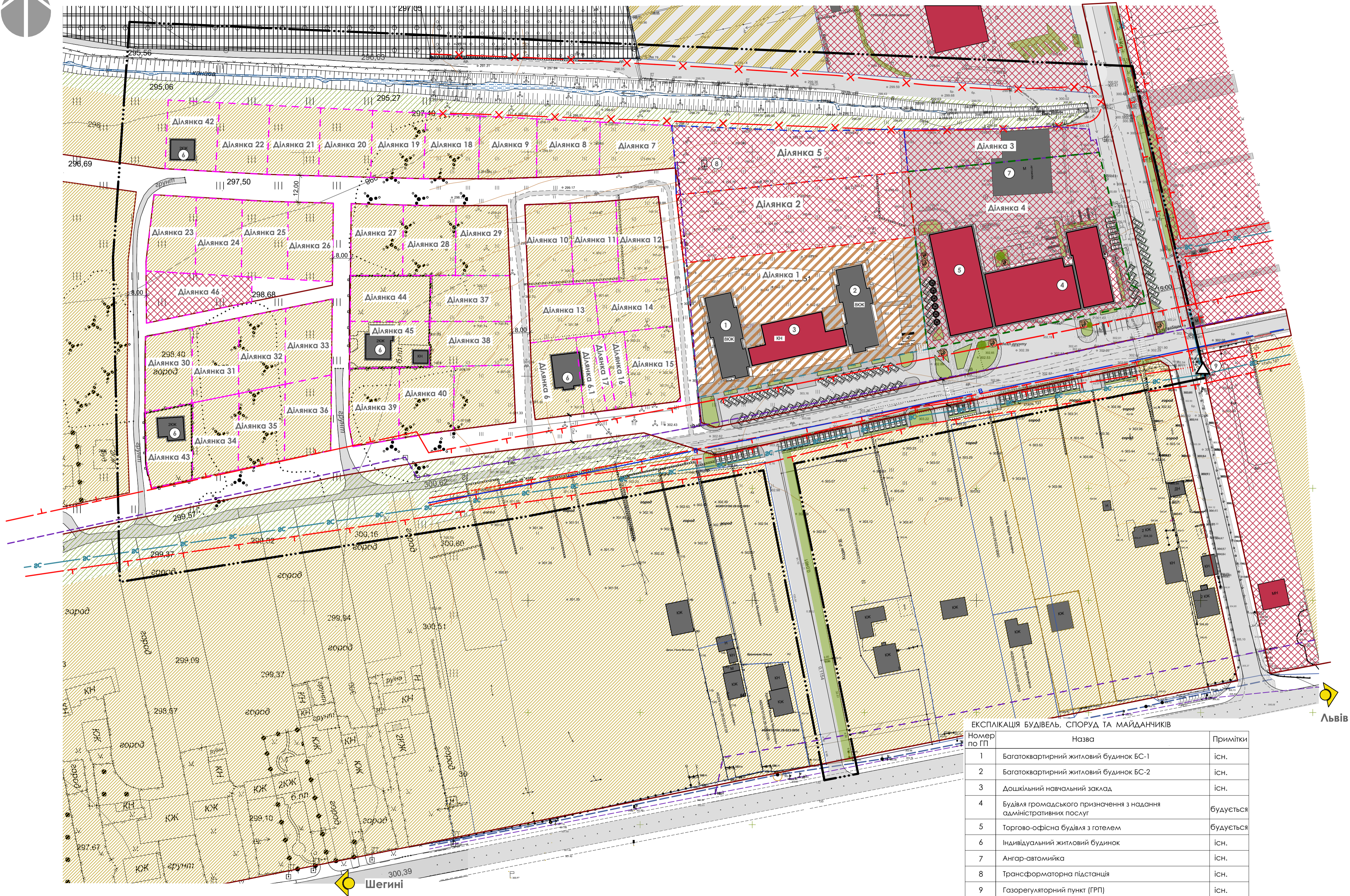
Схема розташування території ДПТ  
в системі планувальної структури  
неселеного пункту

Стадія	Аркуш	Аркушів
ДПТ	1	





СХЕМА СУЧАСНОГО ВИКОРИСТАННЯ ТЕРИТОРІЇ ТА СХЕМА ІСНУЮЧИХ ОБМЕЖЕнь У ВИКОРИСТАННІ ЗЕМЕЛЬ М 1:1000



Умовні позначення:

- існ. межа детального плану території
- межа земельної ділянки 1
- межа земельної ділянки 2
- межа земельної ділянки 3
- межа земельної ділянки 4
- межа земельної ділянки 5
- межа земельної ділянки 6
- межі земельних ділянок 7-17 існуючої садибної забудови, що пропонуються для зміни призначення
- територія житлової садибної забудови
- територія житлової багатоквартирної забудови
- територія сільськогосподарського призначення
- територія особистих селянських господарств
- територія громадської забудови
- територія виробнича
- територія комунальних об'єктів
- територія інженерної інфраструктури
- територія транспортної інфраструктури
- замощення плиткою ФЕМ, товщ.60мм (пішохідні зв'язки)
- озеленені території (газони)
- замощення плиткою ФЕМ типу "Зелена бруківка" (прізьди, автостоянки)
- захисна смуга з дерев та чагарників по межах ділянки ДНЗ, висотою 3м.
- зелені насадження спецпризначення
- територія індивідуальних садів
- будівлі ( споруди)
- житловий будинок запроєктований раніше
- громадська будівля (споруда)
- канави
- ЛЕП та її охоронна зона
- кабель зв'язку
- газопровід середнього тиску
- мережа господарсько-питного водопроводу
- ЛЕП та її охоронна зона
- прибережно-захисна зона
- санітарно-захисна зона
- охоронна зона
- червоні лінії вулиць

ЕКСПЛІКАЦІЯ БУДІВЕЛЬ, СПОРУД ТА МАЙДАНЧИКІВ

Номер по ПП	Назва	Примітки
1	Багатоквартирний житловий будинок БС-1	існ.
2	Багатоквартирний житловий будинок БС-2	існ.
3	Дошкільний навчальний заклад	існ.
4	Будівля громадського призначення з надання адміністративних послуг	будується
5	Торгово-офісна будівля з готелем	будується
6	Індивідуальний житловий будинок	існ.
7	Ангар-автомийка	існ.
8	Трансформаторна підстанція	існ.
9	Газорегуляторний пункт (ГРП)	існ.

ДПТ-2024

Замовник: Городецька міська рада

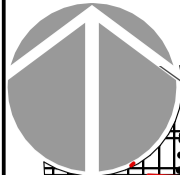
Змін.	Кільк.	Арк.	№Док.	Підпис	Дата
Директор	М.Шеремета				
ГАП	А.Гук				
Архітектор	А.Вікостія				

Детальний план території мікрорайону багатоквартирної житлової забудови в районі вулиць Львівська - Герой Крут в м. Городек Львівської області

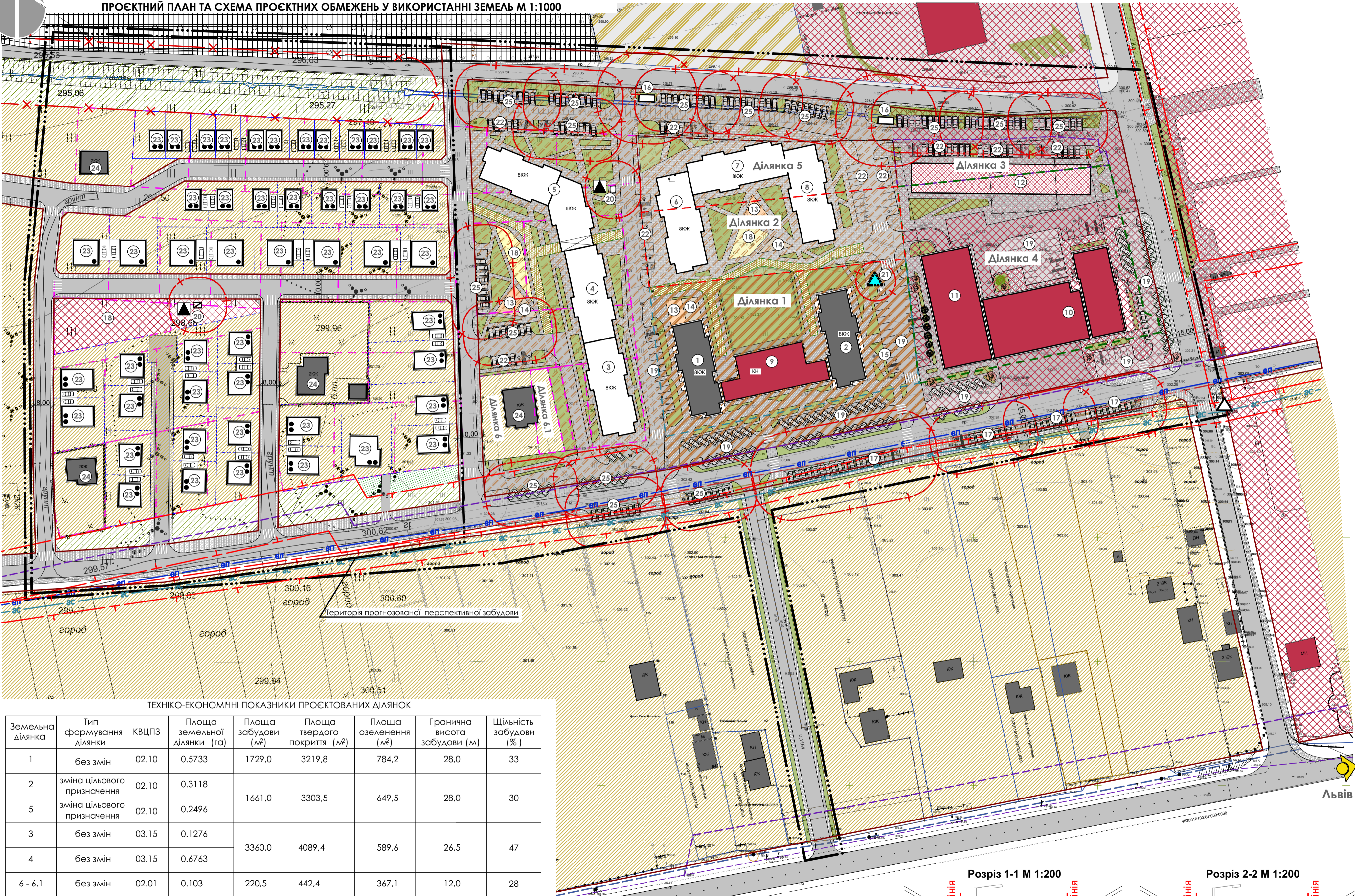
СХЕМА СУЧАСНОГО ВИКОРИСТАННЯ ТЕРИТОРІЇ ТА СХЕМА ІСНУЮЧИХ ОБМЕЖЕнь У ВИКОРИСТАННІ ЗЕМЕЛЬ М 1:1000

Стадія	Аркуш	Аркушів
ДПТ	2	





ПРОЄКТНИЙ ПЛАН ТА СХЕМА ПРОЄКТНИХ ОБМЕЖЕНЬ У ВИКОРИСТАННІ ЗЕМЕЛЬ М 1:1000



ТЕХНІКО-ЕКОНОМІЧНІ ПОКАЗНИКИ ПРОЄКТОВАНИХ ДІЛЯНОК							
Земельна ділянка	Тип формування ділянки	КВЦПЗ	Площа земельної ділянки (га)	Площа забудови (м²)	Площа твердого покриття (м²)	Площа озеленення (м²)	Шільність забудови (%)
1	без змін	02.10	0.5733	1729.0	3219.8	784.2	33
2	зміна шльового призначення	02.10	0.3118	1661.0	3303.5	649.5	30
5	зміна шльового призначення	02.10	0.2496				
3	без змін	03.15	0.1276	3360.0	4089.4	589.6	47
4	без змін	03.15	0.6763				
6 - 6.1	без змін	02.01	0.103	220.5	442.4	367.1	28
7-17	зміна шльового призначення	02.10	0.6946	1914.0	3 489.28	1542.72	28
18-45	без змін	02.01	1.9900	5777.8	4725.0	9397.2	49
46	без змін	03.05	0.0808	-	350.0	458.0	-

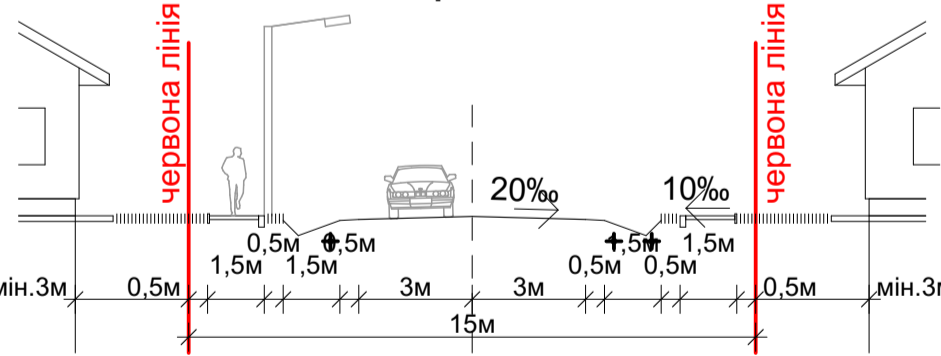
- Умовні позначення:
- існ. проєкт.
  - межа населеного пункту
  - межа детального плану території
  - межа земельної ділянки 1
  - межа земельної ділянки 2
  - межа земельної ділянки 3
  - межа земельної ділянки 4
  - межа земельної ділянки 5
  - межа земельної ділянки 6
  - межі земельних ділянок 7-17 існуючої садибної забудови, що пропонуються для зміни призначення
  - територія житлової садибної забудови
  - територія житлової багатоквартирної забудови
  - територія сільськогосподарського призначення
  - територія особистих селянських господарств
  - територія громадської забудови
  - територія виробнича
  - територія комунальних об'єктів
  - територія інженерної інфраструктури
  - територія транспортної інфраструктури
  - замощення плиткою ФЕМ, товщ. 60мм (пішохідні зв'язки)
  - озеленені території (газони)
  - замощення плиткою ФЕМ типу "Зелена бруківка" (проїзди, автостоянки)
  - захисна смуга з дерев та чагарників по межах ділянки ДНЗ, висотою 3м.
  - зелені насадження спецпризначення
  - територія індивідуальних садів
  - будівлі ( споруди)
  - житловий будинок запроектований раніше
  - будівлі та споруди, що підлягають знесенню
  - громадська будівля (споруда)
  - канави
  - колектор
  - ЛЕП та її охоронна зона
  - кабель зв'язку
  - комплектна трансформаторна підстанція (КТП)
  - газорозподільний пункт (ГРП)
  - прибережно-захисна зона
  - санітарно-захисна зона
  - охоронна зона
  - червоні лінії вулиць

ЕКСПЛІКАЦІЯ БУДІВЕЛЬ, СПОРУД ТА МАЙДАНЧИКІВ		
Номер по ГП	Назва	Примітки
1	Багатоквартирний житловий будинок БС-1	існ.
2	Багатоквартирний житловий будинок БС-2	існ.
3	Багатоквартирний житловий будинок БС-3	проєкт
4	Багатоквартирний житловий будинок БС-4	проєкт
5	Багатоквартирний житловий будинок БС-5	проєкт
6	Багатоквартирний житловий будинок БС-6	проєкт
7	Багатоквартирний житловий будинок БС-7	проєкт
8	Багатоквартирний житловий будинок БС-8	проєкт
9	Дошкільний навчальний заклад	існ.
10	Будівля громадського призначення з надання адміністративних послуг	будується
11	Торгово-офісна будівля з готелем	будується
12	Багатофункціональна будівля громадського призначення	проєкт
13	Фізкультурний майданчик	проєкт
14	Майданчик відпочинку дорослого населення	проєкт
15	Майданчик для тимчасової стоянки велосипедів	проєкт
16	Майданчик для збирання побутових відходів	проєкт
17	Стоянка для постійного та тимчасового зберігання автомобілів	існ.
18	Дитячий майданчик	проєкт
19	Гостьова автостоянка	існ.
20	Трансформаторна підстанція	існ.
21	Газорегуляторний пункт (ГРП)	проєкт
22	Паркінг для тимчасового зберігання автомобілів	проєкт
23	Прогнозована перспективна забудова (Садибний житловий будинок)	проєкт
24	Індивідуальний садибний будинок	існ.
25	Стоянка для постійного та тимчасового зберігання автомобілів	проєкт

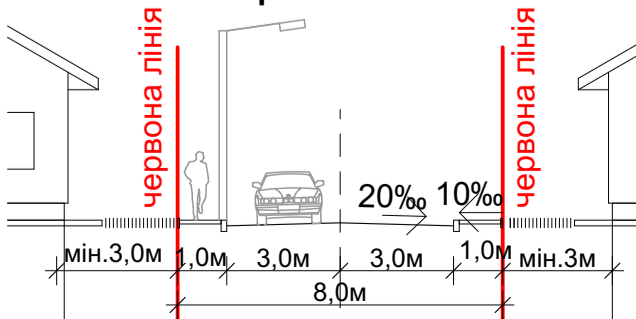
ТЕХНІКО-ЕКОНОМІЧНІ ПОКАЗНИКИ В МЕЖАХ ДПТ

№	Назва	Одиниця виміру	Площа
1	Площа території на яку розробляється ДПТ	га	9,2734
2	Площа забудови в межах ДПТ	м²	14662,3
3	Інші території в межах ДПТ	га	7,8071

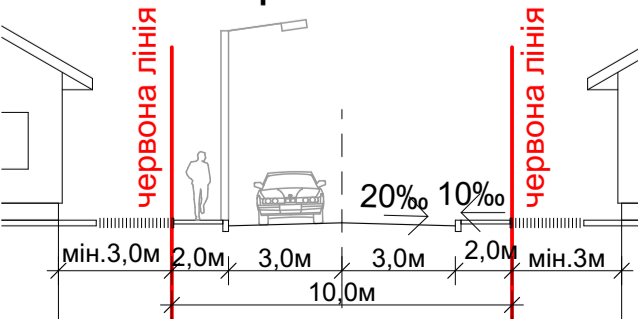
Розріз 3-3 М 1:200



Розріз 1-1 М 1:200



Розріз 2-2 М 1:200



ДПТ-2024

Замовник: Городацька міська рада

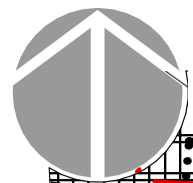
Детальний план території  
проєктування багатоквартирної житлової забудови в  
районі вулиць Львівська - Героїв Крут в м. Городек  
Львівської області

Стадія	Аркуш	Аркушів
ДПТ	3	

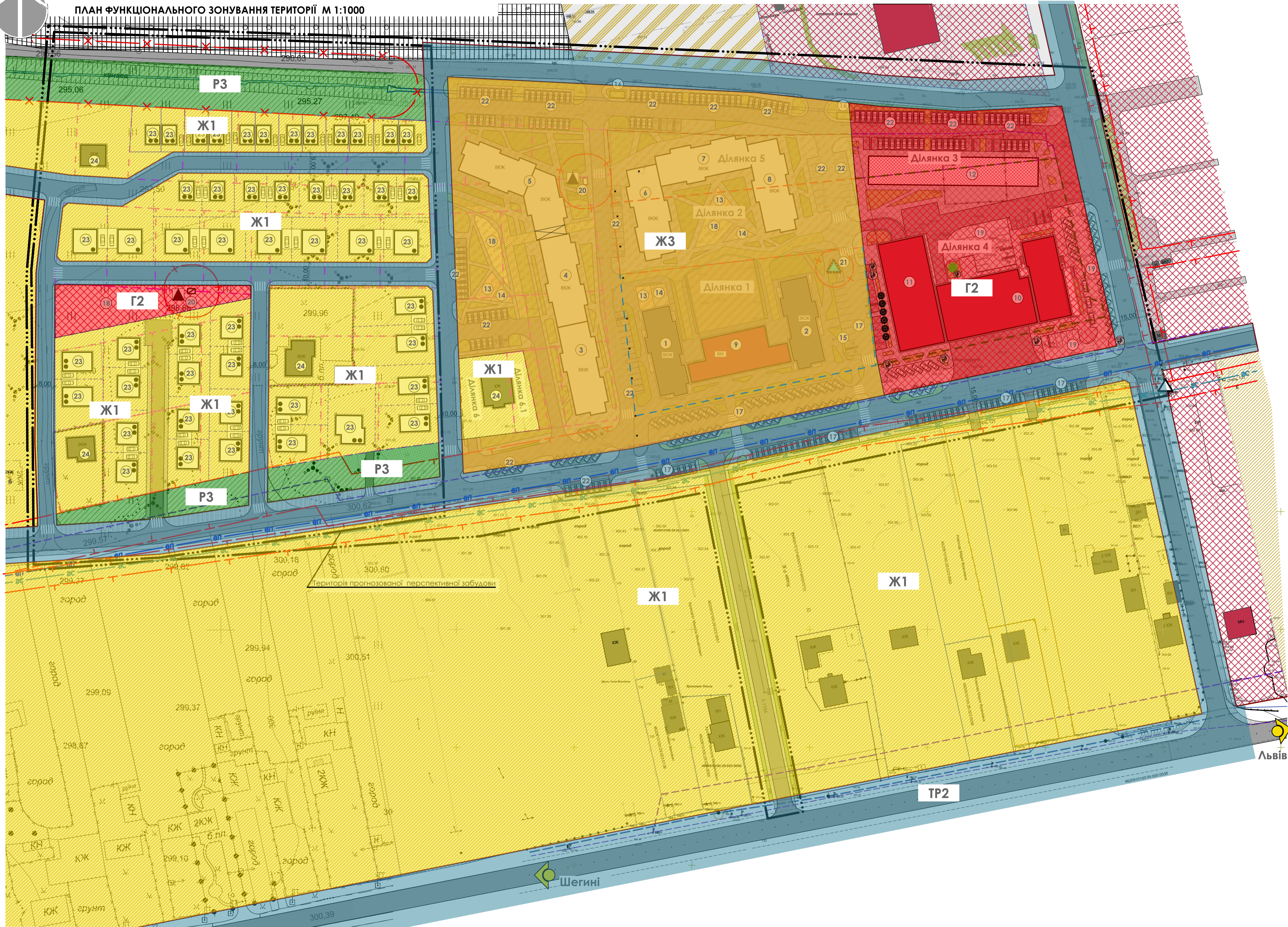
ПРОЄКТНИЙ ПЛАН ТА СХЕМА ПРОЄКТНИХ  
ОБМЕЖЕНЬ У ВИКОРИСТАННІ ЗЕМЕЛЬ М 1:1000







ПЛАН ФУНКЦІОНАЛЬНОГО ЗОНУВАННЯ ТЕРИТОРІЇ М 1:1000



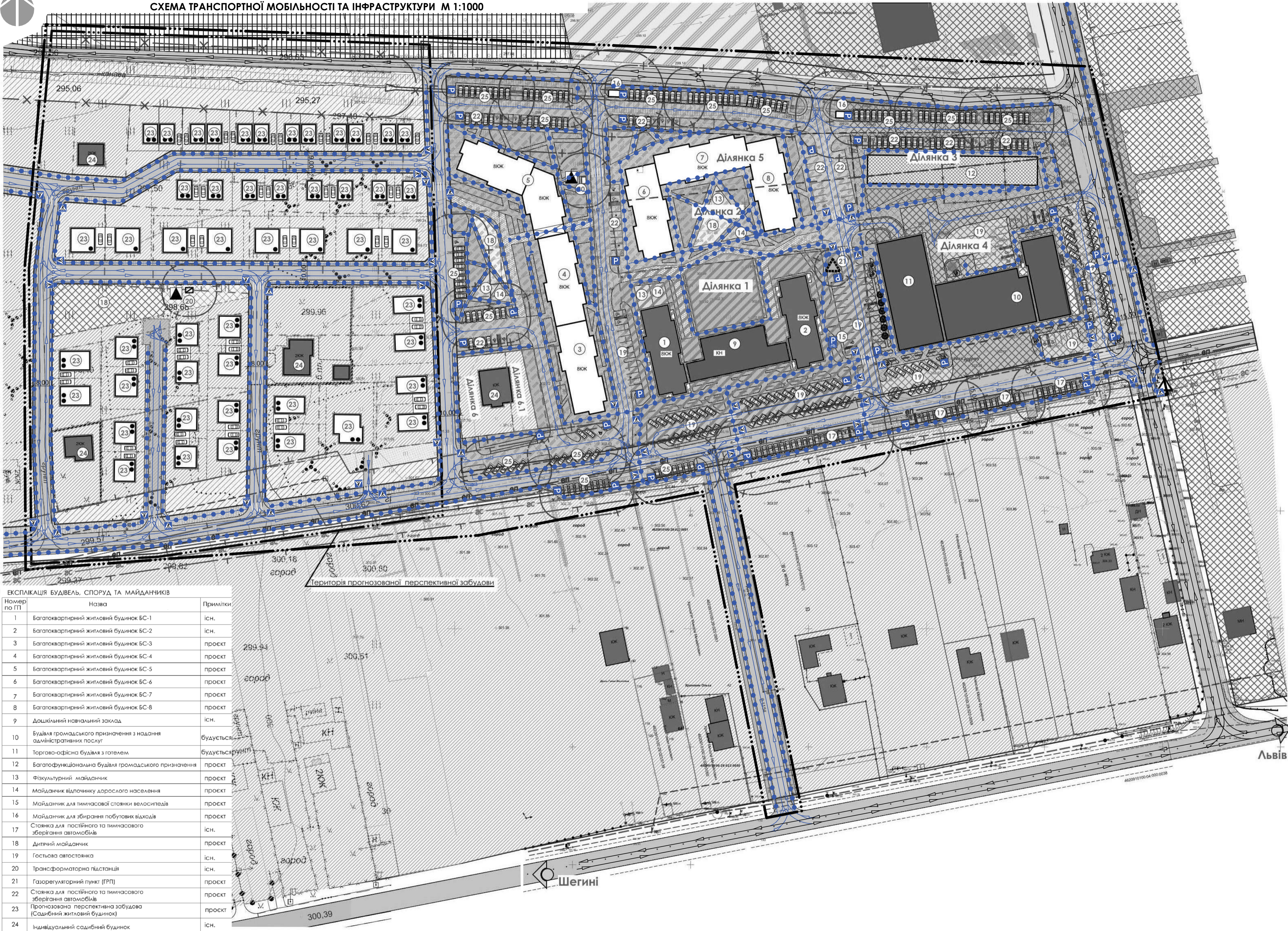
Умовні позначення:

- |      |         |   |
|------|---------|---|
| існ. | проект. | межа населеного пункту  |
|      |         | межа детального плану території   |
|      |         | межа земельної ділянки 1  |
|      |         | межа земельної ділянки 2  |
|      |         | межа земельної ділянки 3  |
|      |         | межа земельної ділянки 4  |
|      |         | межа земельної ділянки 5  |
|      |         | межа земельної ділянки 6  |
|      |         | межі земельних ділянок 7-17 існуючої садибної забудови, що пропонуються для зміни призначення |
|      |         | територія житлової садибної забудови  |
|      |         | територія житлової багатоквартирної забудови  |
|      |         | територія сільськогосподарського призначення  |
|      |         | територія особистих селянських господарств  |
|      |         | територія громадської забудови  |
|      |         | територія виробнича   |
|      |         | територія комунальних об'єктів  |
|      |         | територія інженерної інфраструктури   |
|      |         | територія транспортної інфраструктури   |
|      |         | замощення плиткою ФЕМ, товщ.60мм (пішохідні зв'язки)  |
|      |         | озеленені території (газони)  |
|      |         | замощення плиткою ФЕМ типу "Зелена бруківка" (проїзди, автостоянки)                           |
|      |         | захисна смуга з дерев та чагарників по межах ділянки ДНЗ, висотою 3м.                         |
|      |         | зелені насадження спецпризначення   |
|      |         | територія індивідуальних садів  |
|      |         | будівлі ( споруди)  |
|      |         | житловий будинок запроєктований раніше  |
|      |         | будівлі та споруди, що підлягають знесенню  |
|      |         | громадська будівля (споруда)  |
|      |         | канави  |
|      |         | колектори   |
|      |         | червоні лінії вулиць  |
|      |         | -зона садибної забудови   |
|      |         | -зона багатоповерхової житлової забудови  |
|      |         | -зона центру ділової та громадської діяльності районного значення (підцентри)                 |
|      |         | зона транспортної інфраструктури (вулична мережа)   |
|      |         | зона озеленених територій загального користування   |

						ДПТ-2024		
						Замовник: Городецька міська рада		
Змін.	Київ.	Арк.	№Док.	Підпис	Дата			
Директор	М.Шеремета					Стадія	Аркуш	Аркушів
ГАП	А.Гук					ДПТ	4	
Архітектор	А.Віхастий							
						Детальний план території мікрорайону багатоквартирної житлової забудови в районі вулиць Львівська - Героїв Крут в м. Городек Львівської області		
						ПЛАН ФУНКЦІОНАЛЬНОГО ЗОНУВАННЯ ТЕРИТОРІЇ М 1:1000		
								
						<small>Свідоцтво про внесення до Єдиного державного реєстру суб'єктів господарювання (СР) № 402024000</small>		



СХЕМА ТРАНСПОРТНОЇ МОБІЛЬНОСТІ ТА ІНФРАСТРУКТУРИ М 1:1000



ЕКСПЛІКАЦІЯ БУДІВЕЛ, СПОРУД ТА МАЙДАНЧИКІВ		
Номер по ПП	Назва	Примітки
1	Багатоквартирний житловий будинок БС-1	існ.
2	Багатоквартирний житловий будинок БС-2	існ.
3	Багатоквартирний житловий будинок БС-3	проект
4	Багатоквартирний житловий будинок БС-4	проект
5	Багатоквартирний житловий будинок БС-5	проект
6	Багатоквартирний житловий будинок БС-6	проект
7	Багатоквартирний житловий будинок БС-7	проект
8	Багатоквартирний житловий будинок БС-8	проект
9	Дошкільний навчальний заклад	існ.
10	Будівля громадського призначення з надання адміністративних послуг	будується
11	Торгово-офісна будівля з готелем	будується
12	Багатофункціональна будівля громадського призначення	проект
13	Фізкультурний майданчик	проект
14	Майданчик відпочинку дорослого населення	проект
15	Майданчик для тимчасової стоянки велосипедів	проект
16	Майданчик для збирання побутових відходів	проект
17	Стоянка для постійного та тимчасового зберігання автомобілів	існ.
18	Дитячий майданчик	проект
19	Гостьова автостоянка	існ.
20	Трансформаторна підстанція	існ.
21	Газорегуляторний пункт (ГРП)	проект
22	Стоянка для постійного та тимчасового зберігання автомобілів	проект
23	Прогнозована перспективна забудова (Садібний житловий будинок)	проект
24	Індивідуальний садібний будинок	існ.

- Умовні позначення:
- |      |         |   |
|------|---------|---|
| існ. | проект. | межа населеного пункту  |
|      |         | межа детального плану території   |
|      |         | межа земельної ділянки 1  |
|      |         | межа земельної ділянки 2  |
|      |         | межа земельної ділянки 3  |
|      |         | межа земельної ділянки 4  |
|      |         | межа земельної ділянки 5  |
|      |         | межа земельної ділянки 6  |
|      |         | межі земельних ділянок 7-17 існуючої садібної забудови, що пропонуються для зміни призначення |
|      |         | територія житлової садібної забудови  |
|      |         | територія житлової багатоквартирної забудови  |
|      |         | територія сільськогосподарського призначення  |
|      |         | територія особистих селянських господарств  |
|      |         | територія громадської забудови  |
|      |         | територія виробнича   |
|      |         | територія комунальних об'єктів  |
|      |         | територія інженерної інфраструктури   |
|      |         | територія транспортної інфраструктури   |
|      |         | замощення плиткою ФЕМ, товщ.60мм (пішохідні зв'язки)  |
|      |         | озеленені території (газони)  |
|      |         | замощення плиткою ФЕМ типу "Зелена бруківка" (проїзди, автостоянки)                           |
|      |         | захисна смуга з дерев та чагарників по межах ділянки ДНЗ, висотою 3м.                         |
|      |         | зелені насадження спецпризначення   |
|      |         | територія індивідуальних садів  |
|      |         | будівлі (споруди)   |
|      |         | житловий будинок запроектований раніше  |
|      |         | будівлі та споруди, що підлягають знесенню  |
|      |         | громадська будівля (споруда)  |
|      |         | канави  |
|      |         | колектор  |
|      |         | червоні лінії вулиць  |
|      |         | рух транспорту  |
|      |         | рух пішоходів   |
|      |         | пішохідний перехід  |

																																																																																																																																																																																																																																																																																																																																																																																																																																																																																																																																																																																																																																																																																																																																																																																																																																																																																																																																																																																																																																																																																																																																																																																																																																																																																																																																																																																																																					</
--	--	--	--	--	--	--	--	--	--	--	--	--	--	--	--	--	--	--	--	--	--	--	--	--	--	--	--	--	--	--	--	--	--	--	--	--	--	--	--	--	--	--	--	--	--	--	--	--	--	--	--	--	--	--	--	--	--	--	--	--	--	--	--	--	--	--	--	--	--	--	--	--	--	--	--	--	--	--	--	--	--	--	--	--	--	--	--	--	--	--	--	--	--	--	--	--	--	--	--	--	--	--	--	--	--	--	--	--	--	--	--	--	--	--	--	--	--	--	--	--	--	--	--	--	--	--	--	--	--	--	--	--	--	--	--	--	--	--	--	--	--	--	--	--	--	--	--	--	--	--	--	--	--	--	--	--	--	--	--	--	--	--	--	--	--	--	--	--	--	--	--	--	--	--	--	--	--	--	--	--	--	--	--	--	--	--	--	--	--	--	--	--	--	--	--	--	--	--	--	--	--	--	--	--	--	--	--	--	--	--	--	--	--	--	--	--	--	--	--	--	--	--	--	--	--	--	--	--	--	--	--	--	--	--	--	--	--	--	--	--	--	--	--	--	--	--	--	--	--	--	--	--	--	--	--	--	--	--	--	--	--	--	--	--	--	--	--	--	--	--	--	--	--	--	--	--	--	--	--	--	--	--	--	--	--	--	--	--	--	--	--	--	--	--	--	--	--	--	--	--	--	--	--	--	--	--	--	--	--	--	--	--	--	--	--	--	--	--	--	--	--	--	--	--	--	--	--	--	--	--	--	--	--	--	--	--	--	--	--	--	--	--	--	--	--	--	--	--	--	--	--	--	--	--	--	--	--	--	--	--	--	--	--	--	--	--	--	--	--	--	--	--	--	--	--	--	--	--	--	--	--	--	--	--	--	--	--	--	--	--	--	--	--	--	--	--	--	--	--	--	--	--	--	--	--	--	--	--	--	--	--	--	--	--	--	--	--	--	--	--	--	--	--	--	--	--	--	--	--	--	--	--	--	--	--	--	--	--	--	--	--	--	--	--	--	--	--	--	--	--	--	--	--	--	--	--	--	--	--	--	--	--	--	--	--	--	--	--	--	--	--	--	--	--	--	--	--	--	--	--	--	--	--	--	--	--	--	--	--	--	--	--	--	--	--	--	--	--	--	--	--	--	--	--	--	--	--	--	--	--	--	--	--	--	--	--	--	--	--	--	--	--	--	--	--	--	--	--	--	--	--	--	--	--	--	--	--	--	--	--	--	--	--	--	--	--	--	--	--	--	--	--	--	--	--	--	--	--	--	--	--	--	--	--	--	--	--	--	--	--	--	--	--	--	--	--	--	--	--	--	--	--	--	--	--	--	--	--	--	--	--	--	--	--	--	--	--	--	--	--	--	--	--	--	--	--	--	--	--	--	--	--	--	--	--	--	--	--	--	--	--	--	--	--	--	--	--	--	--	--	--	--	--	--	--	--	--	--	--	--	--	--	--	--	--	--	--	--	--	--	--	--	--	--	--	--	--	--	--	--	--	--	--	--	--	--	--	--	--	--	--	--	--	--	--	--	--	--	--	--	--	--	--	--	--	--	--	--	--	--	--	--	--	--	--	--	--	--	--	--	--	--	--	--	--	--	--	--	--	--	--	--	--	--	--	--	--	--	--	--	--	--	--	--	--	--	--	--	--	--	--	--	--	--	--	--	--	--	--	--	--	--	--	--	--	--	--	--	--	--	--	--	--	--	--	--	--	--	--	--	--	--	--	--	--	--	--	--	--	--	--	--	--	--	--	--	--	--	--	--	--	--	--	--	--	--	--	--	--	--	--	--	--	--	--	--	--	--	--	--	--	--	--	--	--	--	--	--	--	--	--	--	--	--	--	--	--	--	--	--	--	--	--	--	--	--	--	--	--	--	--	--	--	--	--	--	--	--	--	--	--	--	--	--	--	--	--	--	--	--	--	--	--	--	--	--	--	--	--	--	--	--	--	--	--	--	--	--	--	--	--	--	--	--	--	--	--	--	--	--	--	--	--	--	--	--	--	--	--	--	--	--	--	--	--	--	--	--	--	--	--	--	--	--	--	--	--	--	--	--	--	--	--	--	--	--	--	--	--	--	--	--	--	--	--	--	--	--	--	--	--	--	--	--	--	--	--	--	--	--	--	--	--	--	--	--	--	--	--	--	--	--	--	--	--	--	--	--	--	--	--	--	--	--	--	--	--	--	--	--	--	--	--	--	--	--	--	--	--	--	--	--	--	--	--	--	--	--	--	--	--	--	--	--	--	--	--	--	--	--	--	--	--	--	--	--	--	--	--	--	--	--	--	--	--	--	--	--	--	--	--	--	--	--	--	--	--	--	--	--	--	--	--	--	--	--	--	--	--	--	--	--	--	--	--	--	--	--	--	--	--	--	--	--	--	--	--	--	--	--	--	--	--	--	--	--	--	--	--	--	--	--	--	--	--	--	--	--	--	--	--	--	--	--	--	--	--	--	--	--	--	--	--	--	--	--	--	--	--	--	--	--	--	--	--	--	--	--	--	--	--	--	--	--	--	--	--	--	--	--	--	--	--	--	--	--	--	--	--	--	--	--	--	--	--	--	--	--	--	--	--	--	--	--	--	--	--	--	--	--	--	--	--	--	--	--	--	--	--	--	--	--	--	--	--	--	--	--	--	--	--	--	--	--	--	--	--	--	--	--	--	--	--	--	--	--	--	--	--	--	--	--	--	--	--	--	--	--	--	--	--	--	--	--	--	--	--	--	--	--	--	--	--	--	--	--	--	--	--	--	--	--	--	--	--	--	--	--	--	--	--	--	--	--	--	--	--	--	--	--	--	--	--	--	--	--	--	--	--	--	--	--	--	--	--	--	--	--	--	--	--	--	--	--	--	--	--	--	--	--	--	--	--	--	--	--	--	--	--	--	--	--	--	--	--	--	--	--	--	--	--	--	--	--	--	--	--	--	--	--	--	--	--	--	--	--	--	--	--	--	--	--	--	--	--	--	--	--	--	--	--	--	--	--	--	--	--	--	--	--	--	--	--	--	--	--	--	--	--	--	--	--	--	--	--	--	--	--	--	--	--	--	--	--	--	--	--	--	--	--	--	--	--	--	----

[illegible]

Інв. N ориг.	Підпис і дата	Замість інв. N
--------------	---------------	----------------




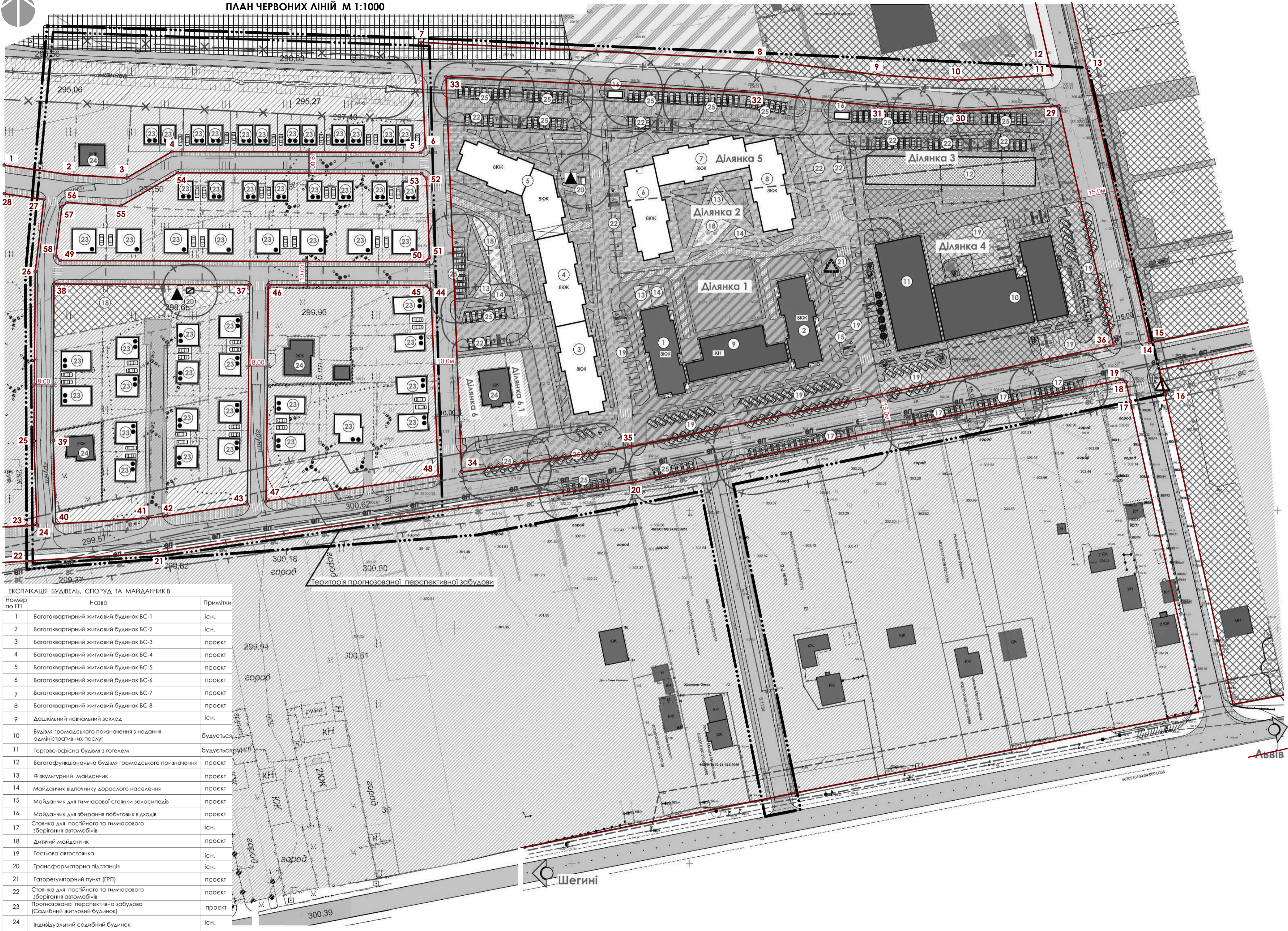
СХЕМА ІНЖЕНЕРНОЇ ПІДГОТОВКИ, БЛАГОУСТРОЮ ТЕРИТОРІЇ ТА ВЕРТИКАЛЬНОГО ПЛАНУВАННЯ М 1:1000



Умовні позначення:		
існ.	проект.	
[Symbol]	[Symbol]	межа населеного пункту
[Symbol]	[Symbol]	межа детального плану території
[Symbol]	[Symbol]	межа земельної ділянки 1
[Symbol]	[Symbol]	межа земельної ділянки 2
[Symbol]	[Symbol]	межа земельної ділянки 3
[Symbol]	[Symbol]	межа земельної ділянки 4
[Symbol]	[Symbol]	межа земельної ділянки 5
[Symbol]	[Symbol]	межа земельної ділянки 6
[Symbol]	[Symbol]	межі земельних ділянок 7-17 існуючої садибної забудови, що пропонуються для зміни призначення
[Symbol]	[Symbol]	територія житлової садибної забудови
[Symbol]	[Symbol]	територія житлової багатоквартирної забудови
[Symbol]	[Symbol]	територія сільськогосподарського призначення
[Symbol]	[Symbol]	територія особистих селянських господарств
[Symbol]	[Symbol]	територія громадської забудови
[Symbol]	[Symbol]	територія виробнича
[Symbol]	[Symbol]	територія комунальних об'єктів
[Symbol]	[Symbol]	територія інженерної інфраструктури
[Symbol]	[Symbol]	територія транспортної інфраструктури
[Symbol]	[Symbol]	замощення плиткою ФЕМ, товщ.60мм (пішохідні зв'язки)
[Symbol]	[Symbol]	озеленені території (газони)
[Symbol]	[Symbol]	замощення плиткою ФЕМ типу "Зелена бруківка" (проїзди, автостоянки)
[Symbol]	[Symbol]	захисна смуга з дерев та чагарників по межах ділянки ДНЗ, висотою 3м.
[Symbol]	[Symbol]	зелені насадження спецпризначення
[Symbol]	[Symbol]	територія індивідуальних садів
[Symbol]	[Symbol]	будівлі (споруди)
[Symbol]	[Symbol]	житловий будинок запроектований раніше
[Symbol]	[Symbol]	будівлі та споруди, що підлягають знесенню
[Symbol]	[Symbol]	громадська будівля (споруда)
[Symbol]	[Symbol]	канави
[Symbol]	[Symbol]	колектор
[Symbol]	[Symbol]	червоні лінії вулиць
[Symbol]	[Symbol]	проектна відмітка/ існ. відмітка
[Symbol]	[Symbol]	поздовжній ухил/ проміле

ЕКСПЛІКАЦІЯ БУДІВЕЛ, СПОРУД ТА МАЙДАНЧИКІВ		
Номер по ПП	Назва	Примітки
1	Багатоквартирний житловий будинок БС-1	існ.
2	Багатоквартирний житловий будинок БС-2	існ.
3	Багатоквартирний житловий будинок БС-3	проект
4	Багатоквартирний житловий будинок БС-4	проект
5	Багатоквартирний житловий будинок БС-5	проект
6	Багатоквартирний житловий будинок БС-6	проект
7	Багатоквартирний житловий будинок БС-7	проект
8	Багатоквартирний житловий будинок БС-8	проект
9	Дошкільний навчальний заклад	існ.
10	Будівля громадського призначення з надання адміністративних послуг	будується
11	Торгово-офісна будівля з готелем	будується
12	Багатофункціональна будівля громадського призначення	проект
13	Фізкультурний майданчик	проект
14	Майданчик відпочинку дорослого населення	проект
15	Майданчик для тимчасової стоянки велосипедів	проект
16	Майданчик для збирання побутових відходів	проект
17	Стоянка для постійного та тимчасового зберігання автомобілів	існ.
18	Дитячий майданчик	проект
19	Гостюва автостоянка	існ.
20	Трансформаторна підстанція	існ.
21	Газорегуляторний пункт (ГРП)	проект
22	Стоянка для постійного та тимчасового зберігання автомобілів	проект
23	Прогнозована перспективна забудова (садибний житловий будинок)	проект
24	Індивідуальний садибний будинок	існ.

						ДПТ-2024			
						Замовник: Городецька міська рада			
Змін.	Київ.	Арх.	№Док.	Підпис	Дата				
Директор	М.Шеремета						Стадія	Аркуш	Аркушів
ГАП	А.Гук						ДПТ	7	
Архітектор	А.Вікстий					Детальний план території мікрорайону багатоквартирної житлової забудови в районі вулиць Львівська - Героїв Крут в м. Городек Львівської області			
						СХЕМА ІНЖЕНЕРНОЇ ПІДГОТОВКИ, БЛАГОУСТРОЮ ТЕРИТОРІЇ ТА ВЕРТИКАЛЬНОГО ПЛАНУВАННЯ М 1:1000			
									

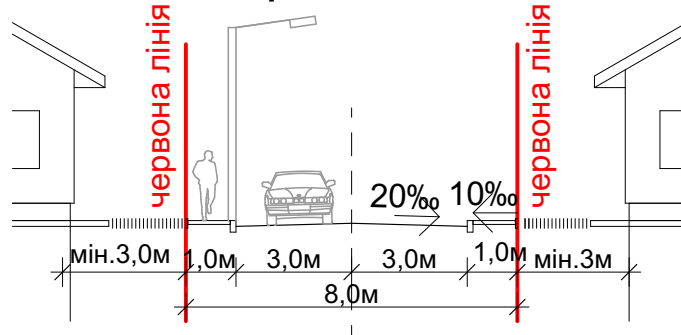


ЕКСПЛІКАЦІЯ БУДІВЕЛЬ, СПОРУД ТА МАЙДАНЧИКІВ		
Номер по ГП	Назва	Примітки
1	Багатоквартирний житловий будинок БС-1	існ.
2	Багатоквартирний житловий будинок БС-2	існ.
3	Багатоквартирний житловий будинок БС-3	проект
4	Багатоквартирний житловий будинок БС-4	проект
5	Багатоквартирний житловий будинок БС-5	проект
6	Багатоквартирний житловий будинок БС-6	проект
7	Багатоквартирний житловий будинок БС-7	проект
8	Багатоквартирний житловий будинок БС-8	проект
9	Дошкільний навчальний заклад	існ.
10	Будівля громадського призначення з надання адміністративних послуг	будується
11	Торгово-офісна будівля з готелем	будується
12	Багатофункціональна будівля громадського призначення	проект
13	Фізкультурний майданчик	проект
14	Майданчик відпочинку дорослого населення	проект
15	Майданчик для тимчасової стоянки велосипедів	проект
16	Майданчик для збирання побутових відходів	проект
17	Стоянка для постійного та тимчасового зберігання автомобілів	існ.
18	Дитячий майданчик	проект
19	Гостяова автостоянка	існ.
20	Трансформаторна підстанція	існ.
21	Газорегулювальний пункт (ГРП)	проект
22	Стоянка для постійного та тимчасового зберігання автомобілів	проект
23	Пропонована перспективна забудова (садибний житловий будинок)	проект
24	Індивідуальний садибний будинок	існ.

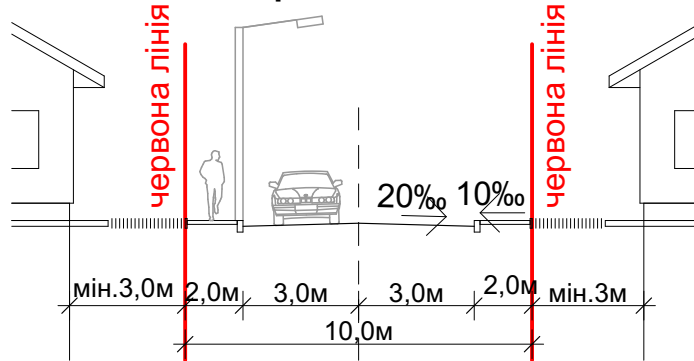
Відомість повороту кутів червоних ліній		
№	X	Y
1	279117.1916	5517827.424
2	279131.8176	5517825.183
3	279156.2557	5517823.454
4	279175.7629	5517834.674
5	279281.4871	5517833.413
6	279283.3497	5517835.273
7	279281.786	5517880.029
8	279425.6127	5517871.623
9	279476.8253	5517864.471
10	279509.9533	5517862.025
11	279550.1932	5517863.936
12	279549.3214	5517867.924
13	279564.9999	5517867.128
14	279590.9999	5517749.769
15	279592.3168	5517750.03
16	279597.352	5517727.904
17	279582.6531	5517724.967
18	279580.9121	5517733.173
19	279579.0922	5517734.309
20	279370.8419	5517692.338
21	279168.3607	5517664.154
22	279112.6927	5517661.234
23	279112.7279	5517676.217
24	279117.0476	5517676.392
25	279116.0774	5517711.405
26	279117.0163	5517784.271
27	279121.0323	5517814.642
28	279116.0599	5517815.416
29	279553.215	5517850.669
30	279510.2059	5517848.822
31	279475.9886	5517851.321
32	279424.5424	5517857.476
33	279292.4719	5517865.394
34	279297.8231	5517697.297
35	279369.1371	5517707.355
36	279575.5123	5517748.998
37	279208.1878	5517777.738
38	279124.9702	5517778.702
39	279124.3464	5517715.663
40	279125.1778	5517676.838
41	279167.7912	5517679.209
42	279173.6372	5517680.023
43	279206.5465	5517684.603
44	279285.399	5517774.793
45	279283.3468	5517776.85
46	279216.2463	5517777.661
47	279214.682	5517685.866
48	279287.7574	5517695.957
49	279127.7041	5517788.684
50	279283.0501	5517786.841
51	279284.902	5517788.804
52	279283.7859	5517822.364
53	279281.7327	5517824.262
54	279177.9497	5517825.568
55	279153.726	5517811.745
56	279130.8303	5517813.283
57	279128.5933	5517811.436
58	279125.9132	5517790.773

Умовні позначення:	
існ.	проект.
	межа населеного пункту
	межа детального плану території
	межа земельної ділянки 1
	межа земельної ділянки 2
	межа земельної ділянки 3
	межа земельної ділянки 4
	межа земельної ділянки 5
	межа земельної ділянки 6
	межі земельних ділянок 7-17 існуючої садибної забудови, що пропонується для зміни призначення
	територія житлової садибної забудови
	територія житлової багатоквартирної забудови
	територія сільськогосподарського призначення
	територія особистих селянських господарств
	територія громадської забудови
	територія виробнича
	територія комунальних об'єктів
	територія інженерної інфраструктури
	територія транспортної інфраструктури
	замощення плиткою ФЕМ, товщ.60мм (пішохідні зв'язки)
	озеленені території (газони)
	замощення плиткою ФЕМ типу "Зелена бруківка" (проїзди, автостоянки)
	захисна смуга з дерев та чгарників по межах ділянки ДНЗ, висотою 3м.
	зелені насадження спецпризначення
	територія індивідуальних садів
	будівлі (споруди)
	житловий будинок запроєктований раніше
	будівлі та споруди, що підлягають знесенню
	громадська будівля (спорода)
	канава
	колектор
	червоні лінії вулиць

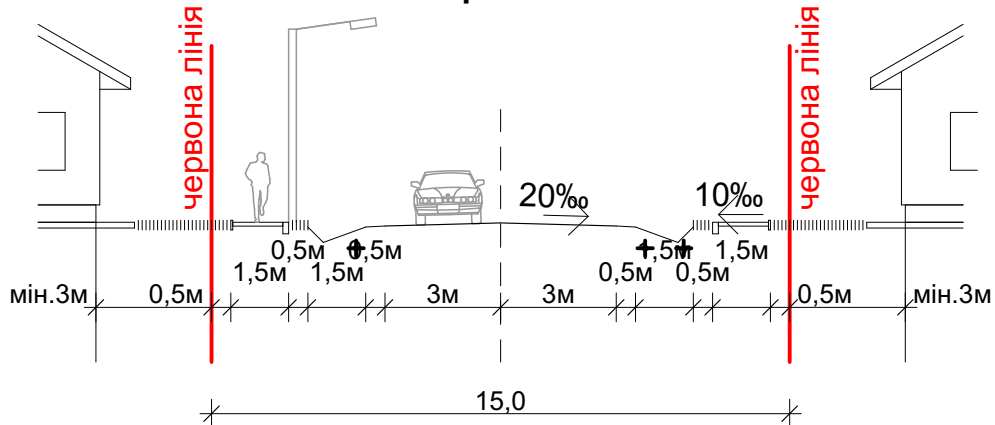
Розріз 1-1 М 1:200



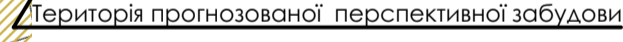
Розріз 2-2 М 1:200



Розріз 3-3 М 1:200



Замість інв. N		15,0																																																																																	
Підпис і дата		<table><tr><td></td><td></td><td></td><td></td><td></td><td></td></tr><tr><td></td><td></td><td></td><td></td><td></td><td></td></tr><tr><td></td><td></td><td></td><td></td><td></td><td></td></tr><tr><td></td><td></td><td></td><td></td><td></td><td></td></tr><tr><td>Змін.</td><td>Кільк.</td><td>Арк.</td><td>№Док.</td><td>Підпис</td><td>Дата</td></tr><tr><td colspan="2">Директор</td><td colspan="2">М.Шеремета</td><td colspan="2"></td></tr><tr><td colspan="2">ГАП</td><td colspan="2">А.Гук</td><td colspan="2"></td></tr><tr><td colspan="2">Архітектор</td><td colspan="2">А.Віхастий</td><td colspan="2"></td></tr><tr><td></td><td></td><td></td><td></td><td></td><td></td></tr><tr><td></td><td></td><td></td><td></td><td></td><td></td></tr><tr><td></td><td></td><td></td><td></td><td></td><td></td></tr></table>																														Змін.	Кільк.	Арк.	№Док.	Підпис	Дата	Директор		М.Шеремета				ГАП		А.Гук				Архітектор		А.Віхастий																						ДПТ-2024									
Змін.	Кільк.	Арк.	№Док.	Підпис	Дата																																																																														
Директор		М.Шеремета																																																																																	
ГАП		А.Гук																																																																																	
Архітектор		А.Віхастий																																																																																	
Інв. N ориг.		<table><tr><td colspan="6">Замовник: Городоцька міська рада</td></tr><tr><td colspan="6">Детальний план території мікрорайону багатоквартирної житлової забудови в районі вулиць Львівська - Героїв Крут в м. Городок Львівської області</td></tr><tr><td colspan="6">КРЕСЛЕННЯ ПОПЕРЕЧНИХ ПРОФІЛІВ ВУЛИЦЬ М 1: 200</td></tr></table>						Замовник: Городоцька міська рада						Детальний план території мікрорайону багатоквартирної житлової забудови в районі вулиць Львівська - Героїв Крут в м. Городок Львівської області						КРЕСЛЕННЯ ПОПЕРЕЧНИХ ПРОФІЛІВ ВУЛИЦЬ М 1: 200						Стадія	Аркуш	Аркушів																																																							
Замовник: Городоцька міська рада																																																																																			
Детальний план території мікрорайону багатоквартирної житлової забудови в районі вулиць Львівська - Героїв Крут в м. Городок Львівської області																																																																																			
КРЕСЛЕННЯ ПОПЕРЕЧНИХ ПРОФІЛІВ ВУЛИЦЬ М 1: 200																																																																																			
								ДПТ	9																																																																										
																																																																																			
								<small>Національний сертифікат Серія АА №000274 від 18 червня 2012 р. Випускний акт проєкту Серія АА №000274 від 13 листопада 2012 р.</small>																																																																											



исн.	проект.	межа населеного пункту
		межа детального плану території
		межа земельної ділянки 1
		межа земельної ділянки 2
		межа земельної ділянки 3
		межа земельної ділянки 4
		межа земельної ділянки 5
		межа земельної ділянки 6
		межі земельних ділянок 7-17 існуючої садибної забудови, що пропонуються для зміни призначення
		територія житлової садибної забудови
		територія житлової багатоквартирної забудови
		територія сільськогосподарського призначення
		територія особистих селянських господарств
		територія громадської забудови
		територія виробнича
		територія комунальних об'єктів
		територія інженерної інфраструктури
		територія транспортної інфраструктури
		замощення плиткою ФЕМ, товщ. 60мм (пішохідні зв'язки)
		озеленені території (газони)
		захисна смуга з дерев та чагарників по межах ділянки ДНЗ, висотою 3м.
		будівлі (споруди)
		житловий будинок запроектований раніше
		будівлі та споруди, що підлягають знесенню
		громадська будівля (споруда)
		канави
		колектор
		червоні лінії вулиць
		шляхи евакуації
		вуличний гучномовець
		радіуси покриття оповіщення
		пожежний гідрант

Номер по ГП	Назва	Примітки
1	Багатоквартирний житловий будинок БС-1	існ.
2	Багатоквартирний житловий будинок БС-2	існ.
3	Багатоквартирний житловий будинок БС-3	проект
4	Багатоквартирний житловий будинок БС-4	проект
5	Багатоквартирний житловий будинок БС-5	проект
6	Багатоквартирний житловий будинок БС-6	проект
7	Багатоквартирний житловий будинок БС-7	проект
8	Багатоквартирний житловий будинок БС-8	проект
9	Дошкільний навчальний заклад	існ.
10	Будівля громадського призначення з надання адміністративних послуг	будується
11	Торгово-офісна будівля з готелем	будується
12	Будівля функціональна будівля громадського призначення	проект
13	Фізкультурний майданчик	проект
14	Майданчик відпочинку дорослого населення	проект
15	Майданчик для тимчасової стоянки велосипедів	проект
16	Майданчик для збирання побутових відходів	проект
17	Стоянка для постійного та тимчасового зберігання автомобілів	існ.
18	Дитячий майданчик	проект
19	Гостьова автостоянка	існ.
20	Трансформаторна підстанція	існ.
21	Газорегуляторний пункт (ГРП)	проект
22	Стоянка для постійного та тимчасового зберігання автомобілів	проект
23	Прогнозована перспективна забудова (Садибний житловий будинок)	проект
24	Індивідуальний садибний будинок	існ.

[illegible]

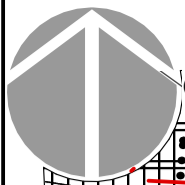
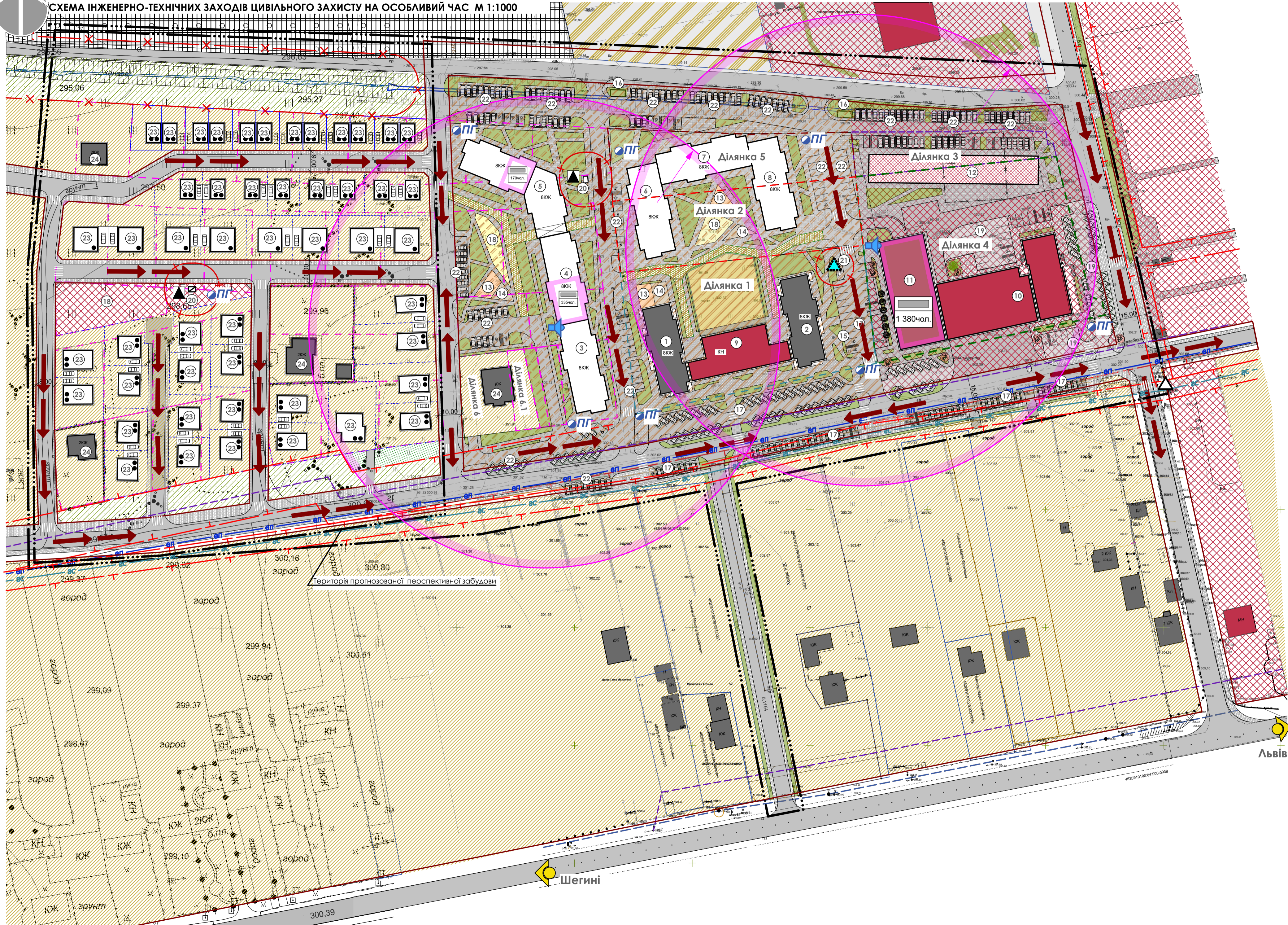


СХЕМА ІНЖЕНЕРНО-ТЕХНІЧНИХ ЗАХОДІВ ЦИВІЛЬНОГО ЗАХИСТУ НА ОСОБЛИВИЙ ЧАС М 1:1000




Умовні позначення:

- існ. проєкт.
- межа населеного пункту
  - межа детального плану території
  - межа земельної ділянки 1
  - межа земельної ділянки 2
  - межа земельної ділянки 3
  - межа земельної ділянки 4
  - межа земельної ділянки 5
  - межа земельної ділянки 6
  - межі земельних ділянок 7-17 існуючої садибної забудови, що пропонуються для зміни призначення
  - територія житлової садибної забудови
  - територія житлової багатоквартирної забудови
  - територія сільськогосподарського призначення
  - територія особистих селянських господарств
  - територія громадської забудови
  - територія виробнича
  - територія комунальних об'єктів
  - територія інженерної інфраструктури
  - територія транспортної інфраструктури
  - замощення плиткою ФЕМ, товщ.60мм (пішохідні зв'язки)
  - озеленені території (газони)
  - захисна смуга з дерев та чагарників по межах ділянки ДНЗ, висотою 3м.
  - будівлі (споруди)
  - житловий будинок запроєктований раніше
  - будівлі та споруди, що підлягають знесенню
  - громадська будівля (споруда)
  - канави
  - колектор
  - червоні лінії вулиць
  - шляхи евакуації
  - вуличний гучномовець
  - радіуси покриття оповіщень
  - пожежний гідрант
  - захисна споруда в будівлі (підвальні приміщення)
  - місткість люд. в укритті (1люд-0,6м2)

ЕКСПЛІКАЦІЯ БУДІВЕЛЬ, СПОРУД ТА МАЙДАНЧИКІВ

Номер по ГП	Назва	Примітки
1	Багатоквартирний житловий будинок БС-1	існ.
2	Багатоквартирний житловий будинок БС-2	існ.
3	Багатоквартирний житловий будинок БС-3	проєкт
4	Багатоквартирний житловий будинок БС-4	проєкт
5	Багатоквартирний житловий будинок БС-5	проєкт
6	Багатоквартирний житловий будинок БС-6	проєкт
7	Багатоквартирний житловий будинок БС-7	проєкт
8	Багатоквартирний житловий будинок БС-8	проєкт
9	Дошкільний навчальний заклад	існ.
10	Будівля громадського призначення з надання адміністративних послуг	будується
11	Торгово-офісна будівля з готелем	будується
12	Багатфункціональна будівля громадського призначення	проєкт
13	Фізкультурний майданчик	проєкт
14	Майданчик відпочинку дорослого населення	проєкт
15	Майданчик для тимчасової стоянки велосипедів	проєкт
16	Майданчик для збирання побутових відходів	проєкт
17	Стоянка для постійного та тимчасового зберігання автомобілів	існ.
18	Дитячий майданчик	проєкт
19	Гостьова автостоянка	існ.
20	Трансформаторна підстанція	існ.
21	Газорегуляторний пункт (ГРП)	проєкт
22	Стоянка для постійного та тимчасового зберігання автомобілів	проєкт
23	Прогнозована перспективна забудова (Садибний житловий будинок)	проєкт
24	Індивідуальний садибний будинок	існ.

						ДПТ-2024		
						Замовник: Городоцька міська рада		
Змін.	Київ.	Арк.	№Док.	Підпис	Дата			
Директор	М.Шеремета					Стадія	Аркуш	Аркушів
ГАП	А.Гук					ДПТ	11	
Архітектор	А.Вікостий					СХЕМА ІНЖЕНЕРНО-ТЕХНІЧНИХ ЗАХОДІВ ЦИВІЛЬНОГО ЗАХИСТУ НА ОСОБЛИВИЙ ЧАС М 1:1000		
						 Міжнародний інженерно-архітектурний центр «ШЕРЕМЕТА» (з 1992 року) Виконавчий директор: Сергій М. ШЕРЕМЕТА (з 2007 року) Головний інженер: Сергій М. ШЕРЕМЕТА (з 2007 року)		